
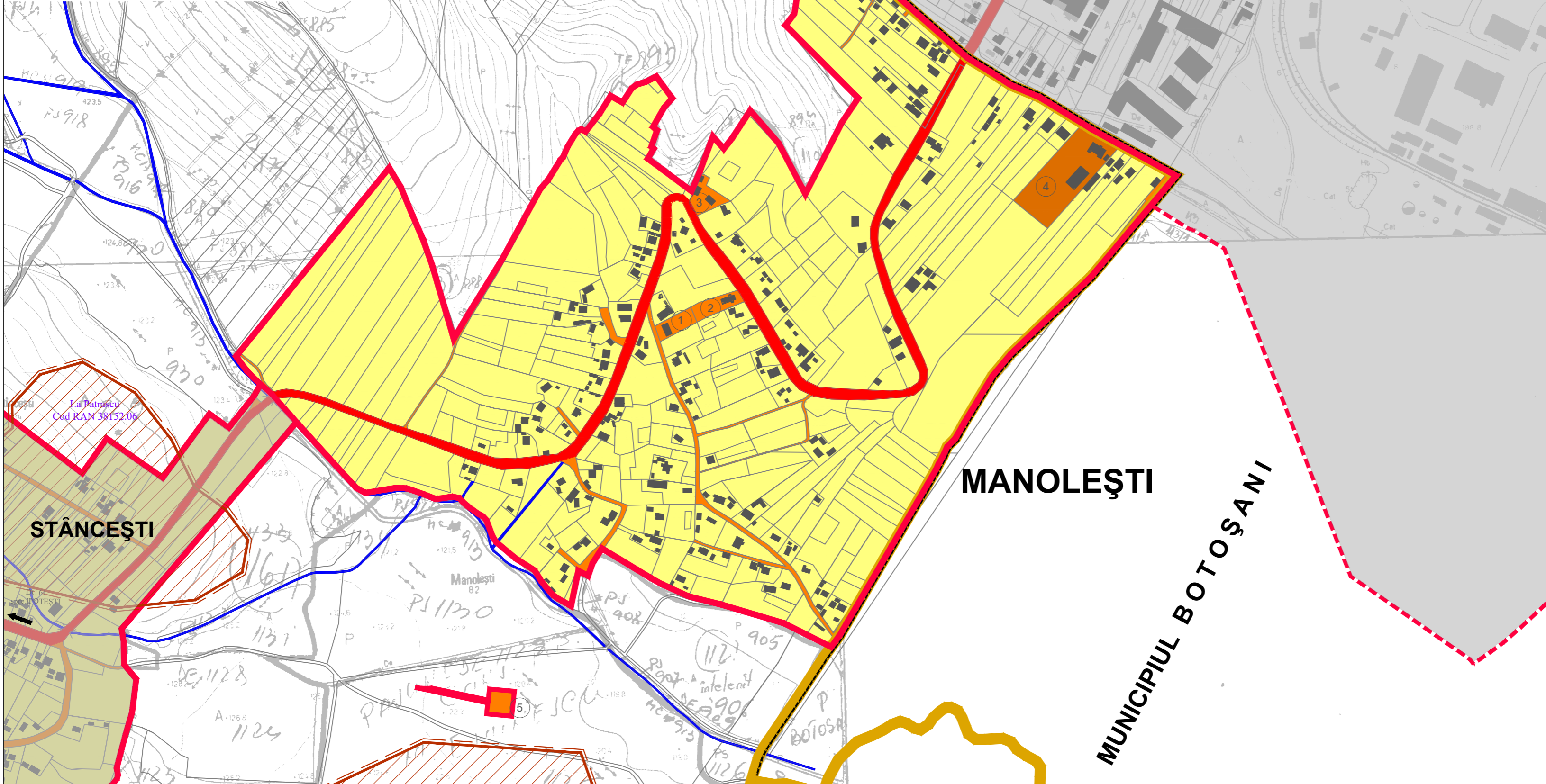


Bilant teritorial existent/propus	Suprafata (ha) / %			
	Satul Manolesti			
Zone functionale	Existent	Propus		
Locuinte si functiuni complementare	39.62	84.26	38.21	62.10
Unitati industriale si depozite	0.20	0.43	-	-
Unitati agro-zootehnice	-	-	-	-
Instituti si servicii de interes public	2.95	6.27	1.32	2.15
Cai de comunicatii si transport	4.25	9.04	2.30	3.74
Spatii verzi, agrement, sport, protectie	-	-	-	-
Constructii tehnico-edilitare	-	-	-	-
Gospodarie comunală, cimitire	-	-	-	-
Destinatie speciala	-	-	-	-
Terenuri libere	-	-	19.60	31.85
Ape	-	-	0.10	0.16
Paduri	-	-	-	-
<b>TOTAL</b>	<b>47.02</b>	<b>100.00</b>	<b>61.53</b>	<b>100.00</b>

OBIECTIVE
1. Scoala
2. Biserica
3. Biserica alte culte
4. Complex comercial
5. Statie de epurare a apelor uzate



# P.U.G.

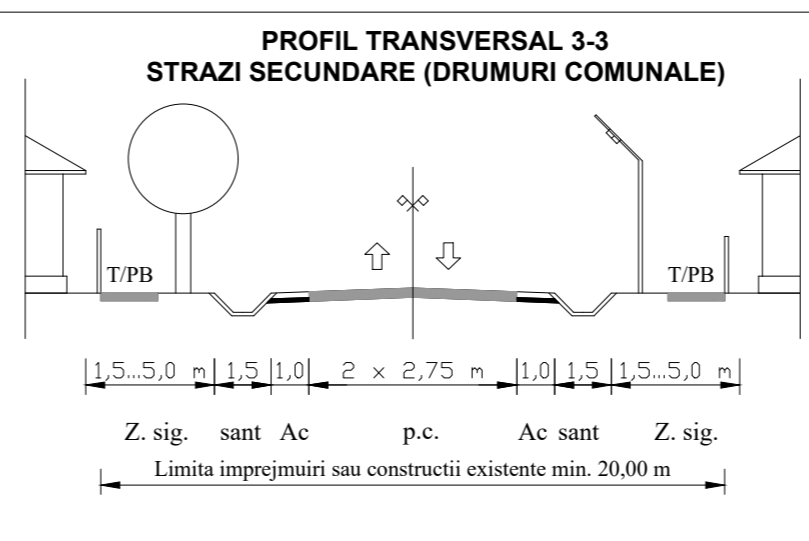
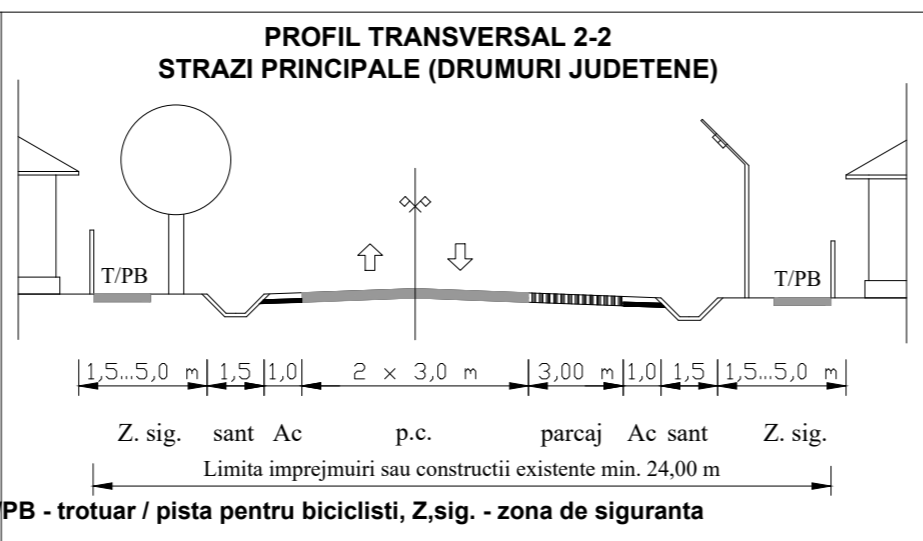
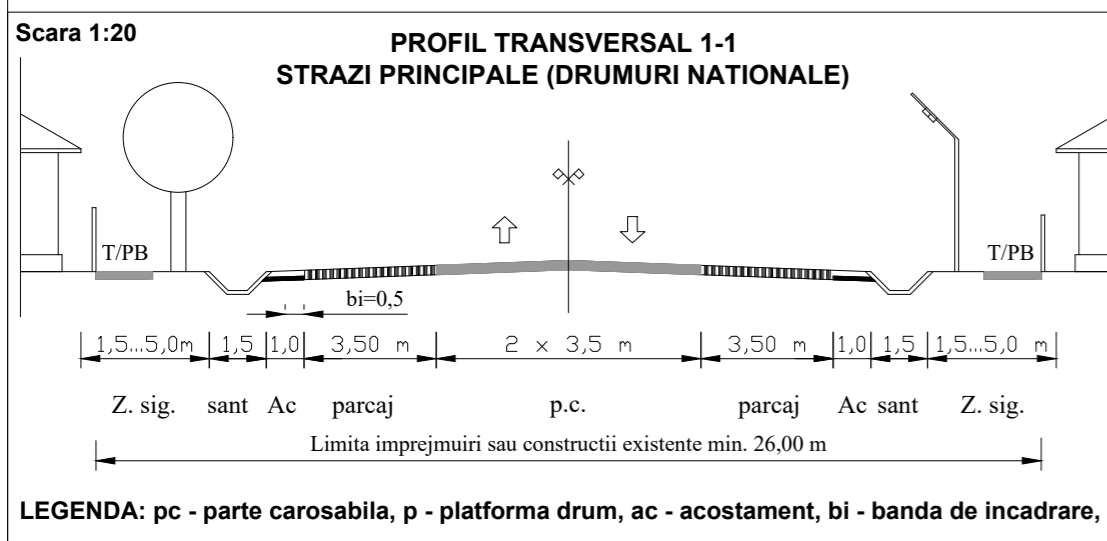
## ACTUALIZARE PLAN URBANISTIC GENERAL

U.A.T. COMUNA MIHAI EMINESCU  
JUDEȚUL BOTOȘANI

### A5. 8 - PROPRIETATEA ASUPRA TERENURILOR SAT MANOLEȘTI

- ### LEGENDĂ:
- Limite
    - Limita teren administrativ
    - Limita intravilanului existent
  - Tipuri de proprietate asupra terenurilor din intravilan
    - Proprietate publica
      - Terenuri proprietate publica de interes national
      - Terenuri proprietate publica de interes judetean
      - Terenuri proprietate publica de interes local
    - Proprietate privata
      - Terenuri proprietate privata de interes judetean
      - Terenuri proprietate privata de interes local
      - Terenuri proprietate privata a persoanelor publice sau juridice
  - Ape
  - Păduri

DOMENII	CATEGORIA DE INTERES		
	National	Judetean	Local
Instituti publice si servicii			
1. Memorial Ipotești		X	
2. Primaria			X
3. Consiliul Local			X
4. Politia			X
5. Scolii si gradinite			X
6. Biserici			X
Gospodarie comunală			
1. Statia de tratare Catamarasti			X
2. Statii de epurare			X
3. Platforme de depozitare deseuri			X
Cai de comunicatie			
1. DN 29, DN 29 B, DN 29C	X		
2. DJ 296		X	
3. Drumuri comunale si satești			X
4. Calea ferată Botosani - Veresti	X		
Infrastructura majora			
1. Gaze		X	
2. Apa		X	
3. Telecomunicatii		X	
4. Energie electrica		X	
Salvarea protejarea si punerea in valoare a monumentelor istorice			
Monumente si situri istorice			X
Lacul cu nuferi			X



LEGENDA: pc - parte carosabila, p - platforma drum, ac - acostament, bi - banda de incadrare, T/PB - trotuar / pista pentru biciclisti, Z.sig. - zona de siguranta

PROIECTANT DE SPECIALITATE		SOCIETATE COMERCIALA PROIECT BOTOȘANI S.R.L.		str. CUZA VODA NR. 2, BOTOȘANI TEL/FAX: 0231-514965; C.F. : 4906270; R.C. 307/1086/1993		2512/ 2020
TEHNO INSTAL NORD S.C. TEHNO INSTAL NORD S.R.L. str. Piata Revolutiei, nr.7, parter, Botoșani TEL/FAX: 0231-527694; C.I.F. : RO14834669; R.C. 307/238/2002 web : www.tehnoinstalnord.ro ; e-mail : tehnoinstalnord@gmail.com		BENEFICIAR :		U.A.T. COMUNA MIHAI EMINESCU		Pr. nr. 236/2020
SPECIFICATIE	NUME	SEMNTURATA	Scara : 1 : 5000	PROIECT: ACTUALIZARE PLAN URBANISTIC GENERAL U.A.T. COMUNA MIHAI EMINESCU, JUDEȚUL BOTOȘANI		FAZA : P.U.G.
Sef proiect	arh. Tulbure Mihai		Data : 2021	PROPRIETATEA ASUPRA TERENURILOR sat Manolesti		Planșa nr. A.5.8 rev.0.
Proiectat	arh. Tulbure Mihai					
Desenat	des. G. Chelaru					