P.U.G.

ACTUALIZARE PLAN URBANISTIC GENERAL

U.A.T. COMUNA MIHAI EMINESCU

JUDEȚUL BOTOȘANI

A5. 3 - PROPRIETATEA ASUPRA TERENURILOR

SAT STÂNCEȘTI

Scara 1:20

PROFIL TRANSVERSAL 1-1
STRAZI PRINCIPALE (DRUMURI NATIONALE)



PROFIL TRANSVERSAL 2-2
STRAZI PRINCIPALE (DRUMURI JUDETENE)

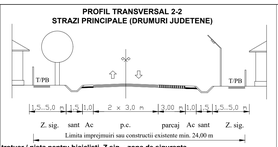

PROFIL TRANSVERSAL 3-3
STRAZI SECUNDARE (DRUMURI COMUNALE)

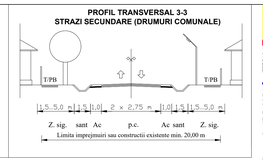

LEGENDA: pc - parte carosabila, p - platforma drum, ac - acostament, bi - banda de incadrare, T/PB - trotuar / pista pentru bicicliști, Z.sig. - zona de siguranta

Bilanț teritorial propus	Suprafața (ha) / %			
Zone funcționale	Satul Stânceşti			
	Existent		Propus	
Locuințe și funcțiuni complementare	184.74	88.96	135.94	39.58
Unități industriale și depozite	1.94	0.93	2.00	0.58
Unități agro-zootehnice	-	-	0.60	0.17
Instituții și servicii de interes public	4.42	2.13	1.60	0.47
Căi de comunicații și transport	15.02	7.23	34.60	10.07
Spații verzi, agrement, sport, protecție	-	-	1.70	0.50
Construcții tehnico-edilitare	-	-	-	-
Gospodărie comunală, cimitire	0.21	0.10	0.70	0.20
Destinație specială	-	-	-	-
Terenuri libere	-	-	164.70	47.96
Ape	1.34	0.65	1.60	0.47
Păduri	-	-	-	-
TOTAL	207.67	100.00	343.44	100.00

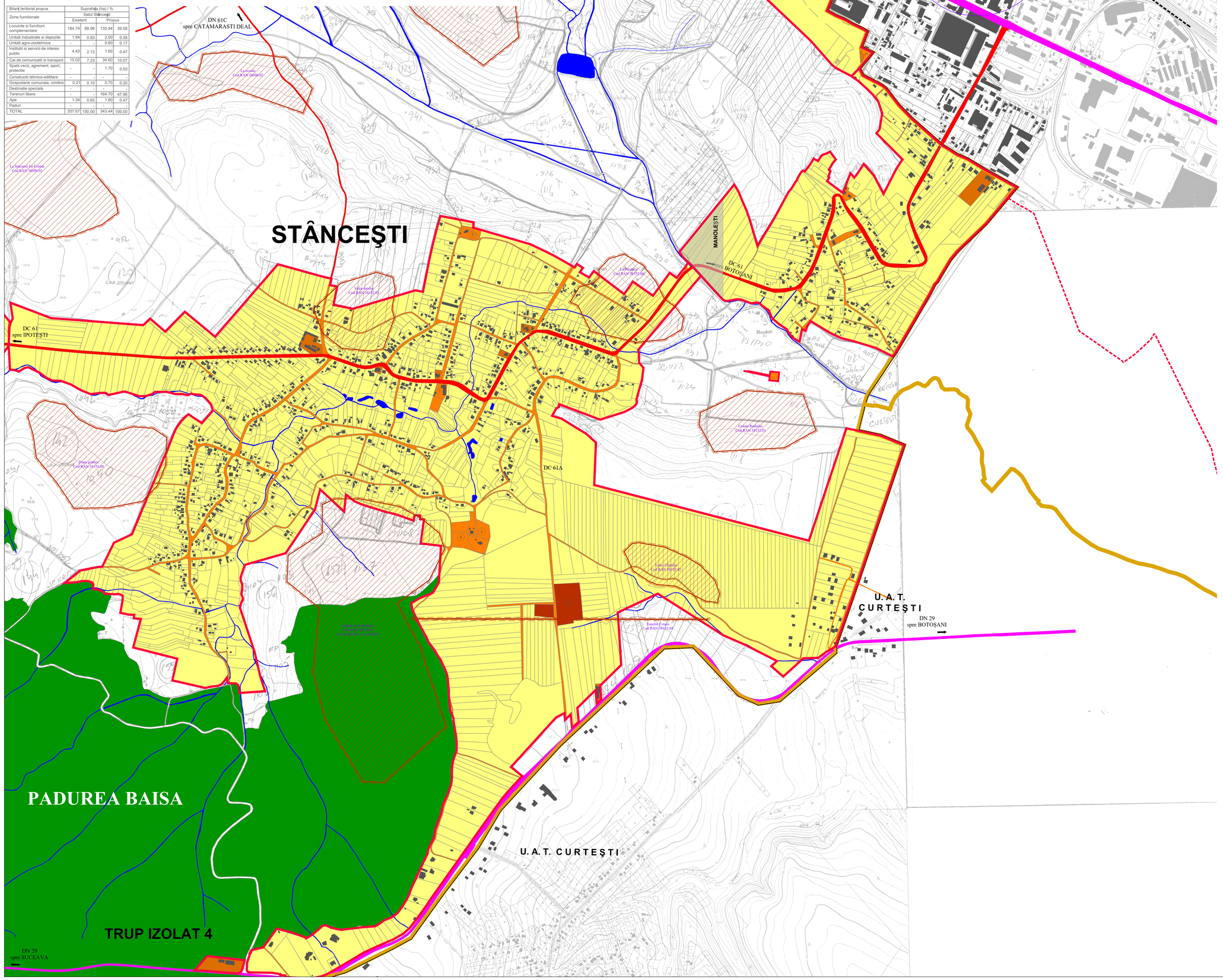

printed by blue print tipografie digitala www.blue-print.ro

LEGENDĂ:

N

- Limite
  - Limita teren administrativ
  - Limita intravilanului existent
- Tipuri de proprietate asupra terenurilor din intravilan
  - Proprietate publica
    - Terenuri proprietate publica de interes national
    - Terenuri proprietate publica de interes judetean
    - Terenuri proprietate publica de interes local
  - Proprietate privata
    - Terenuri proprietate privata de interes judetean
    - Terenuri proprietate privata de interes local
    - Terenuri proprietate privata a persoanelor publice sau juridice
- Ape
- Păduri

OBIECTIVE
1. Scoala
2. Capela Sf. Teodor
3. Biserica
4. Cimitir
5. Statie de betoane

DOMENII	CATEGORIA DE INTERES		
	Național	Județean	Local
Institutii publice si servicii			
1. Memorial Ipotesti		X	
2. Primaria			X
3. Consiliul Local			X
4. Politia			X
5. Scoli si gradinite			X
6. Biserici			X
Gospodarie comunala			
1. Statia de tratare Catamarasti			X
2. Statii de epurare			X
3. Platforme de depozitare deseuri			X
Cai de comunicatie			
1.DN 29, DN 29 B, DN 29C	X		
2.DJ 296		X	
3.Drumuri comunale si satesti			X
4.Calea ferata Botosani - Veresti	X		
Infrastructura majora			
1. Gaze		X	
2. Apa		X	
3. Telecomunicatii		X	
4. Energie electrica		X	
Salvarea protejarea si punerea in valoare a monumentelor istorice			
Monumente si situri istorice			X
Lacul cu nuferi			X

PROIECTANT DE SPECIALITATE				
S.C. TEHNO INSTAL NORD S.R.L. str. Piata Revolutiei, nr.7, parter, Botosani TEL/FAX:0231-527694, C.I.F. : RO14834669; R.C. J07/238/2002 web : www.tehnoinstalnord.ro ; e-mail : tehnoinstalnord@gmail.com	str. CUZA VODA NR. 2, BOTOSANI TEL/FAX:0231-514965; C.F. : 4906370; R.C. J07/1086/1993			251/2020
	BENEFICIAR : *U.A.T. COMUNA MIHAI EMINESCU*			Pr. nr. 236/2020
SPECIFICATIE	NUME	SEMNATURA	Scara : 1 : 5000	FAZA : P.U.G.
Sef proiect	arh. Tulbure Mihai			
Proiectat	arh. Tulbure Mihai		Data : 2021	Planșa nr. A 5.3 rev.0.
Desenat	des. G. Chelaru			

PROIECT: ACTUALIZARE PLAN URBANSTIC GENERAL U.A.T. COMUNA MIHAI EMINESCU, JUDEȚUL BOTOȘANI

PROPRIETATEA ASUPRA TERENURILOR

sat Stânceștii