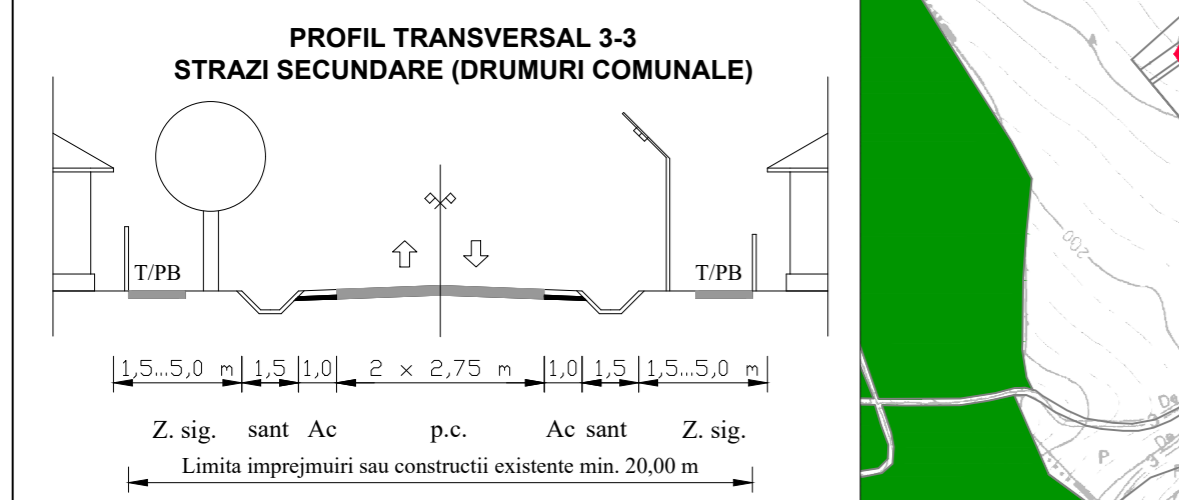
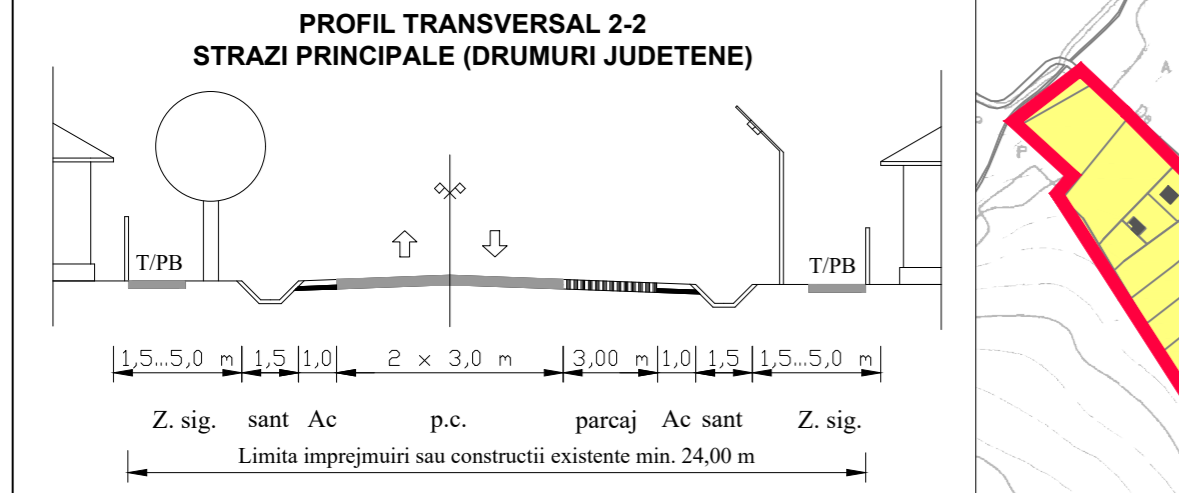
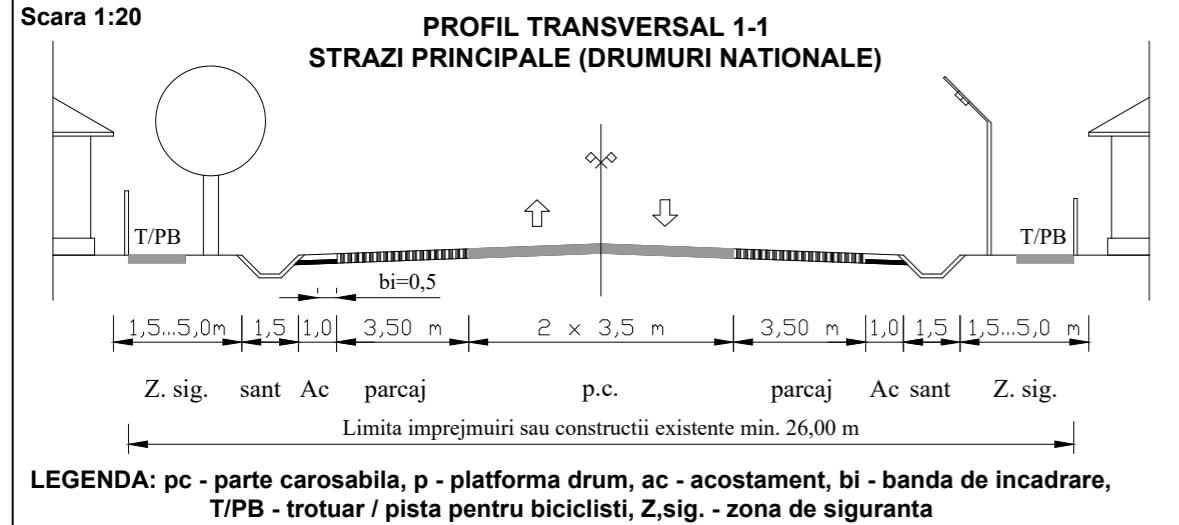
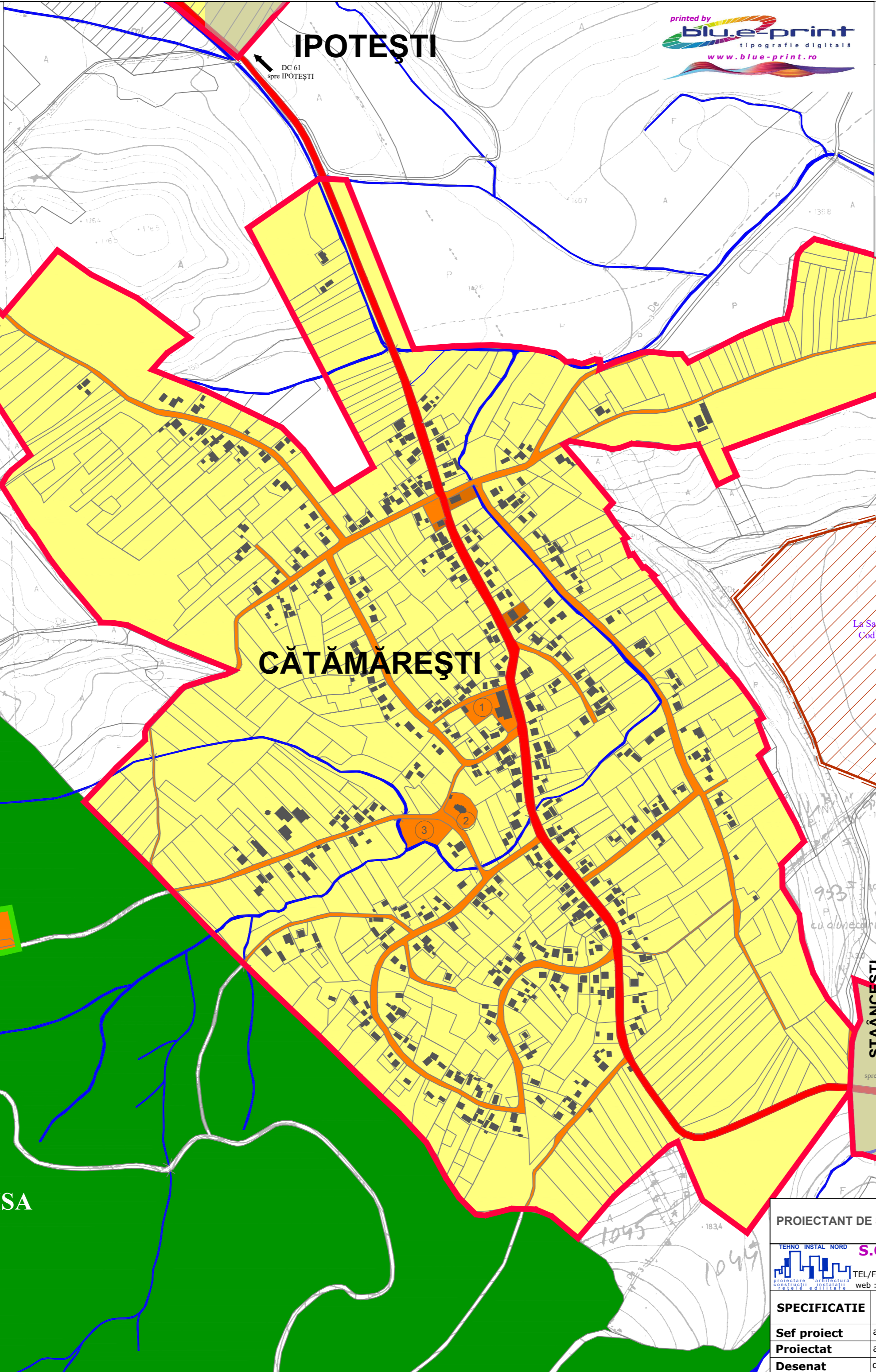


Scara 1:20



Bilanț teritorial existent/propus	Suprafața (ha) / %			
	Satul Cătămărești		Propus	
Zone functionale	Existent	Propus	Existent	Propus
Locuinte si functiuni complementare	109.54	88.18	68.93	57.33
Unitati industriale si depozite	-	-	-	-
Unitati agro-zootehnice	-	-	-	-
Institutii si servicii de interes public	5.42	4.36	0.65	0.54
Cai de comunicatii si transport	9.03	7.27	6.20	5.16
Spatii verzi, agrement, sport, protectie	-	-	0.10	0.08
Constructii tehnico-edilitare	-	-	-	-
Gospodarie comunală, cimitire	0.24	0.19	0.25	0.21
Destinatia speciala	-	-	-	-
Terenui libere	-	-	43.60	36.26
Ape	-	-	0.50	0.42
Paduri	-	-	-	-
TOTAL	124.23	100.00	120.23	100.00



P.U.G.

ACTUALIZARE PLAN URBANISTIC GENERAL

U.A.T. COMUNA MIHAI EMINESCU
JUDEȚUL BOTOȘANI

A5. 2 - PROPRIETATEA ASUPRA TERENURILOR SAT CĂTĂMĂREȘTI

LEGENDĂ:

- Limite
 - Limita teren administrativ
 - Limita intravilanului existent
- Tipuri de proprietate asupra terenurilor din intravilan
 - Proprietate publica
 - Terenuri proprietate publica de interes national
 - Terenuri proprietate publica de interes județean
 - Terenuri proprietate publica de interes local
 - Proprietate privata
 - Terenuri proprietate privata de interes județean
 - Terenuri proprietate privata de interes local
 - Terenuri proprietate privata a persoanelor publice sau juridice

- Ape
- Paduri

OBIECTIVE	
1. Scoala	
2. Biserica	
3. Cimitir	
4. Zona de agrement Lacul cu nuferi	

DOMENII	CATEGORIA DE INTERES		
	National	Județean	Local
Institutii publice si servicii			
1. Memorial Ipotești		X	
2. Primaria			X
3. Consiliul Local			X
4. Politia			X
5. Scolii si gradinite			X
6. Biserici			X
Gospodarie comunală			
1. Statia de tratare Catamarasti			X
2. Statii de epurare			X
3. Platforme de depozitare deseuri			X
Cai de comunicatie			
1. DN 29, DN 29 B, DN 29C	X		
2. DJ 296		X	
3. Drumuri comunale si satesti			X
4. Calea ferata Botosani - Veresti	X		
Infrastructura majora			
1. Gaze		X	
2. Apa		X	
3. Telecomunicatii		X	
4. Energie electrica		X	
Salvarea protejarea si punerea in valoare a monumentelor istorice			
Monumente si situri istorice			X
Lacul cu nuferi			X

PROIECTANT DE SPECIALITATE		SOCIETATEA COMERCIALA PROIECT BOTOȘANI S.R.L.		str. CUZA VODA NR. 2, BOTOȘANI TEL/FAX: 0231-514965; C.F. : 4906270; R.C. 307/1086/1993		2512/ 2020
TEHNO INSTAL NORD		S.C. TEHNO INSTAL NORD S.R.L. str. Piata Revolutiei, nr.7, parter, Botoșani TEL/FAX: 0231-527694; C.I.F. : RO14834669; R.C. 307/238/2002 web : www.tehnoinstalnord.ro ; e-mail : tehnoinstalnord@gmail.com		BENEFICIAR :		Pr. nr. 236/2020
SPECIFICATIE		NUME	SEMNTURATA	ACTUALIZARE PLAN URBANISTIC GENERAL U.A.T. COMUNA MIHAI EMINESCU, JUDEȚUL BOTOȘANI		FAZA : P.U.G.
Sef proiect		arh. Tulbure Mihai		PROPRIETATEA ASUPRA TERENURILOR sat Cătămărești		Planșa nr. A.5.2 rev.0.
Proiectat		arh. Tulbure Mihai				
Desenat		des. G. Chelaru				
			Scara : 1 : 5000			
			Data : 2021			