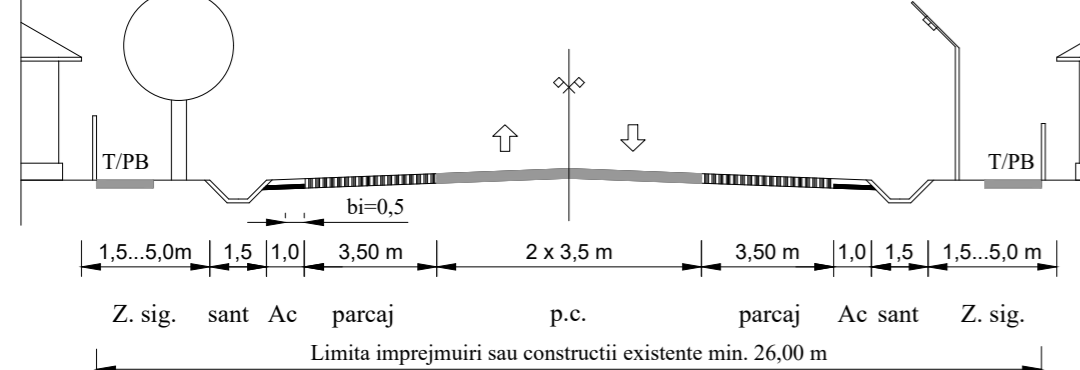


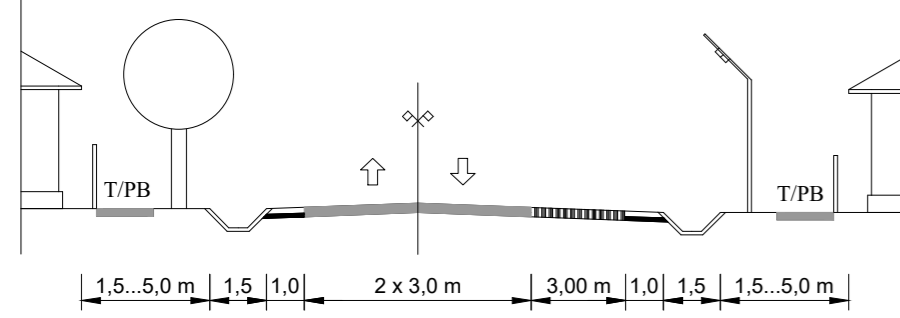
Scara 1:20

**PROFIL TRANSVERSAL 1-1  
STRAZI PRINCIPALE (DRUMURI NATIONALE)**



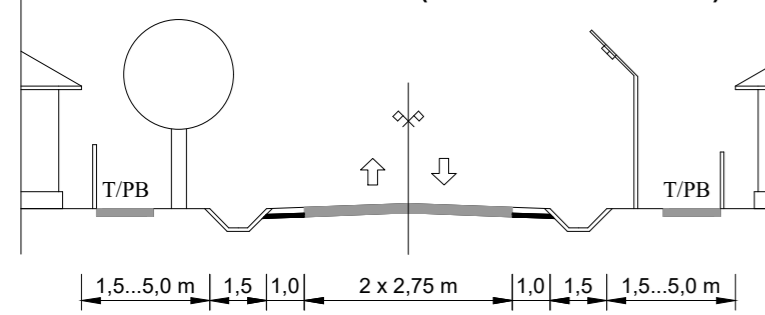
**LEGENDA:** pc - parte carosabila, p - platforma drum, ac - acostament, bi - banda de incadrare, T/PB - trotuar / pista pentru biciclisti, Z.sig. - zona de siguranta  
Limita imprejmuiri sau constructii existente min. 26,00 m

**PROFIL TRANSVERSAL 2-2  
STRAZI PRINCIPALE (DRUMURI JUDETENE)**



Z.sig. sant Ac p.c. parcaj Ac sant Z.sig.  
Limita imprejmuiri sau constructii existente min. 24,00 m

**PROFIL TRANSVERSAL 3-3  
STRAZI SECUNDARE (DRUMURI COMUNALE)**



Z.sig. sant Ac p.c. Ac sant Z.sig.  
Limita imprejmuiri sau constructii existente min. 20,00 m

**OBIECTIVE**

1. Scoala
2. Biserica
3. Cimitir
4. Zona de agrement Lacul cu neferi

**IPOTEȘTI**



**Legenda situatie propusa**

- retea canalizare cu functionare gravitationala propusa
- retea canalizare cu functionare prin pompare propusa
- conducta GNPR de perspectiva
- SRS - Statie reglare sector de perspectiva

**Legenda situatie existenta**

- APA - retea distributie apa existenta
- retea canalizare cu functionare gravitationala existenta
- TC - retea telecomunicatii
- LEA20KV - retea electrica 20 kV
- LEA0.4KV - retea electrica 0,4 kV
- post de transformare aerian
- conducta GNPM fir I-UAT ME existenta
- conducta GNPM fir II-SAGEM existenta

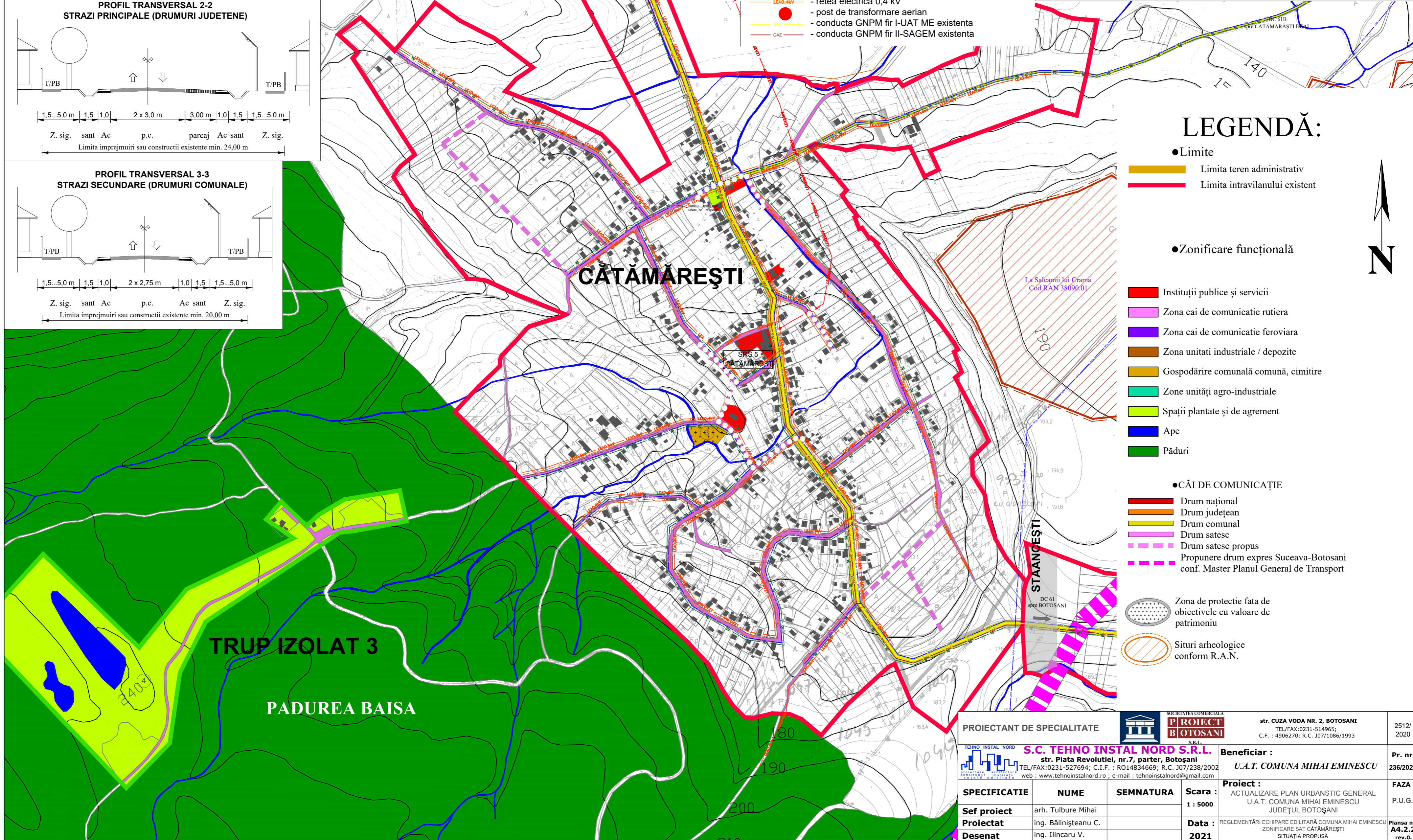
**P.U.G.**

**ACTUALIZARE PLAN URBANISTIC GENERAL**

U.A.T. COMUNA MIHAI EMINESCU  
JUDEȚUL BOTOȘANI



**A4.2.2 - REGLEMENTĂRI ECHIPARE EDILITARĂ SITUAȚIA PROPUȘĂ SAT CĂTĂMĂREȘTI**



**LEGENDĂ:**

● Limite

- Limita teren administrativ
- Limita intravilanului existent

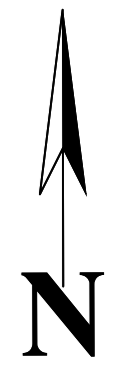
● Zonificare funcțională

- Instituții publice și servicii
- Zona cai de comunicare rutiera
- Zona cai de comunicare feroviara
- Zona unitati industriale / depozite
- Gospodărire comunală comună, cimitire
- Zone unități agro-industriale
- Spații plantate și de agrement
- Ape
- Păduri

● CĂI DE COMUNICAȚIE

- Drum național
- Drum județean
- Drum comunal
- Drum satesc
- Drum satesc propus
- Propunere drum expres Suceava-Botosani conf. Master Planul General de Transport

- Zona de protectie fata de obiectivele cu valoare de patrimoniu
- Situri arheologice conform R.A.N.



PROIECTANT DE SPECIALITATE				str. CUZA VODA NR. 2, BOTOSANI TEL/FAX: 0231-514965; C.F. : 4906270; R.C. 307/1086/1993		2512/ 2020
TEHNO INSTAL NORD S.C. TEHNO INSTAL NORD S.R.L.		str. Piata Revolutiei, nr.7, parter, Botosani TEL/FAX: 0231-527694; C.I.F. : RO14834669; R.C. 307/238/2002 web : www.tehnoinstalnord.ro ; e-mail : tehnoinstalnord@gmail.com		Beneficiar :		Pr. nr.
SPECIFICATIE		NUME	SEMNTURATA	U.A.T. COMUNA MIHAI EMINESCU		236/2020
Sef proiect	arh. Tulbure Mihai			Proiect :		FAZA :
Proiectat	ing. Bălinișteanu C.			ACTUALIZARE PLAN URBANISTIC GENERAL		P.U.G.
Desenat	ing. Ilincaru V.			U.A.T. COMUNA MIHAI EMINESCU		
				JUDEȚUL BOTOȘANI		
				REGLEMENTĂRI ECHIPARE EDILITARĂ COMUNA MIHAI EMINESCU		Plansa nr.
				ZONIFICARE SAT CĂTĂMĂREȘTI		A4.2.2
				SITUAȚIA PROPUȘĂ		rev.0.