
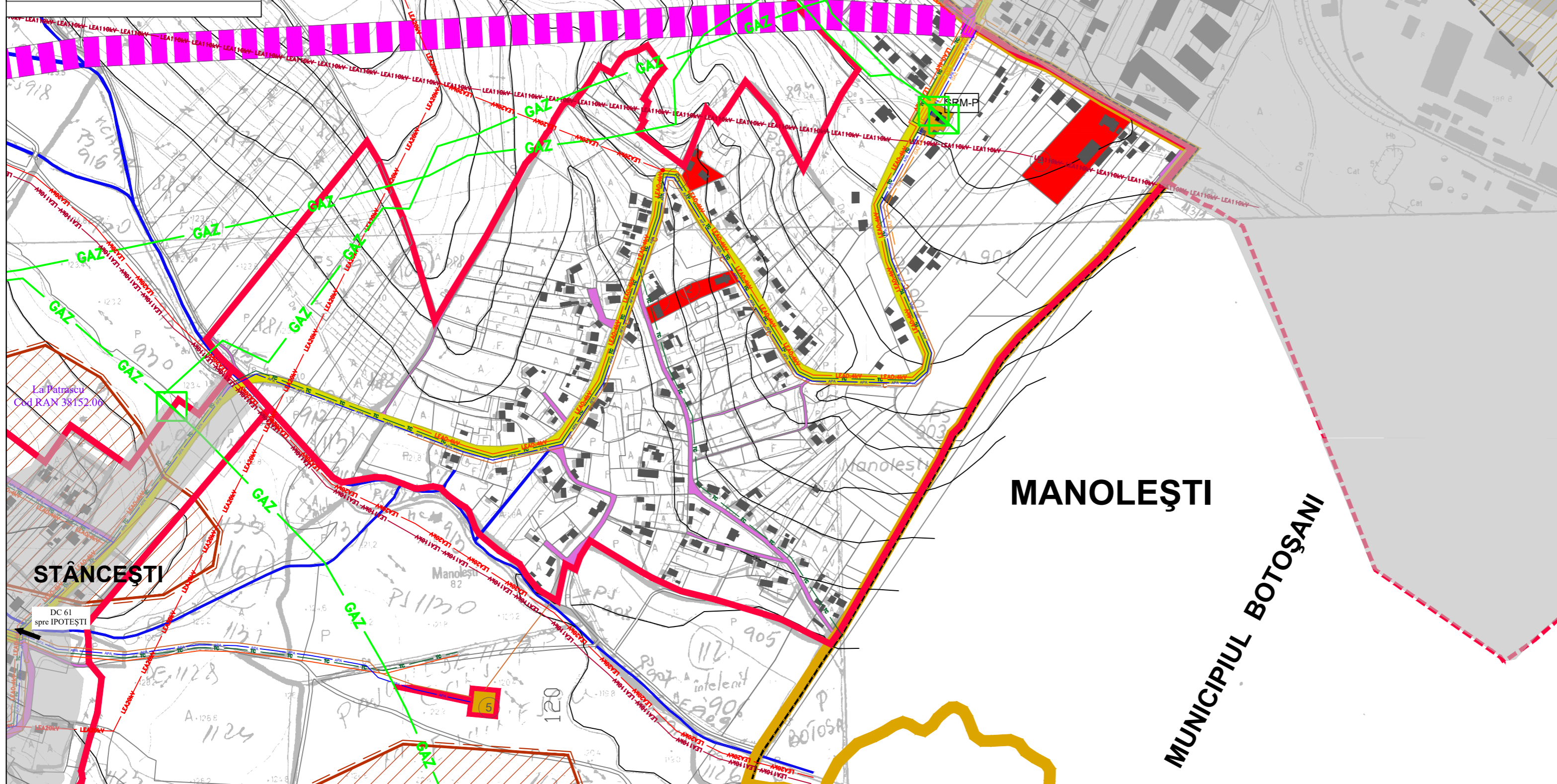


Bilant teritorial existent/propus	Suprafata (ha) / %			
	Satul Manolesti			
Zone functionale	Existent	Propus		
Locuinte si functiuni complementare	39.62	84.26	35.11	57.06
Zona mixta: locuinte + institutii si servicii de interes public	-	-	3.10	5.04
Unitati industriale si depozite	0.20	0.43	-	-
Unitati agro-zootehnice	-	-	-	-
Institutii si servicii de interes public	2.95	6.27	1.32	2.15
Cai de comunicatii si transport	4.25	9.04	2.30	3.74
Spatii verzi, agrement, sport, protectie	-	-	-	-
Constructii tehnico-edilitare	-	-	-	-
Gospodarie comunală, cimitire	-	-	-	-
Destinatia speciala	-	-	-	-
Terenuri libere	-	-	19.60	31.85
Ape	-	-	0.10	0.16
Paduri	-	-	-	-
TOTAL	47.02	100.00	61.53	100.00

- OBIECTIVE**
1. Scoala
 2. Biserica
 3. Biserica alte culte
 4. Complex comercial
 5. Statie de epurare a apelor uzate



P.U.G.

ACTUALIZARE PLAN URBANISTIC GENERAL

U.A.T. COMUNA MIHAI EMINESCU
JUDEȚUL BOTOȘANI

A4.1.8 - REGLEMENTĂRI ECHIPARE EDILITARĂ SITUAȚIA EXISTENTĂ SAT MANOLEȘTI

DN 29 B
spre Centrul mun.
BOTOȘANI

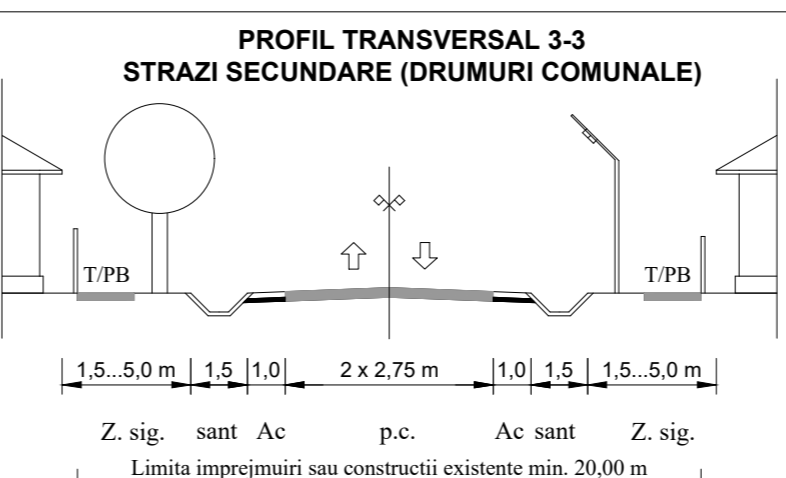
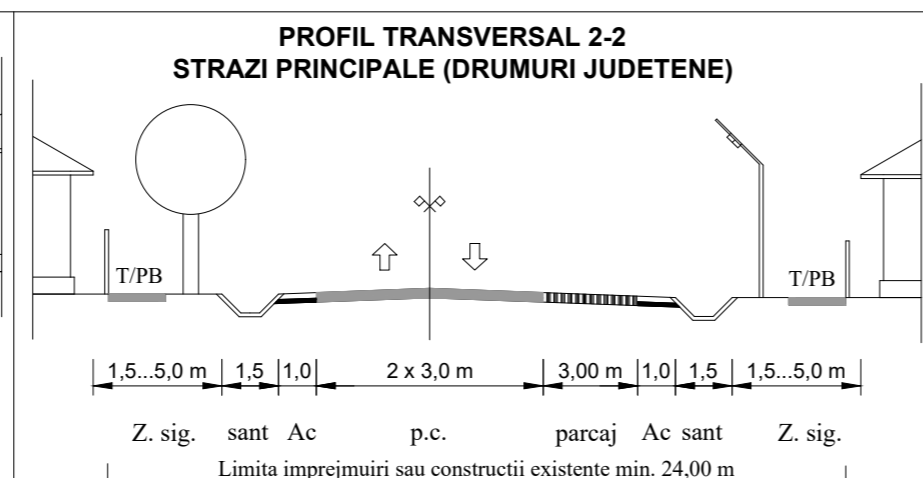
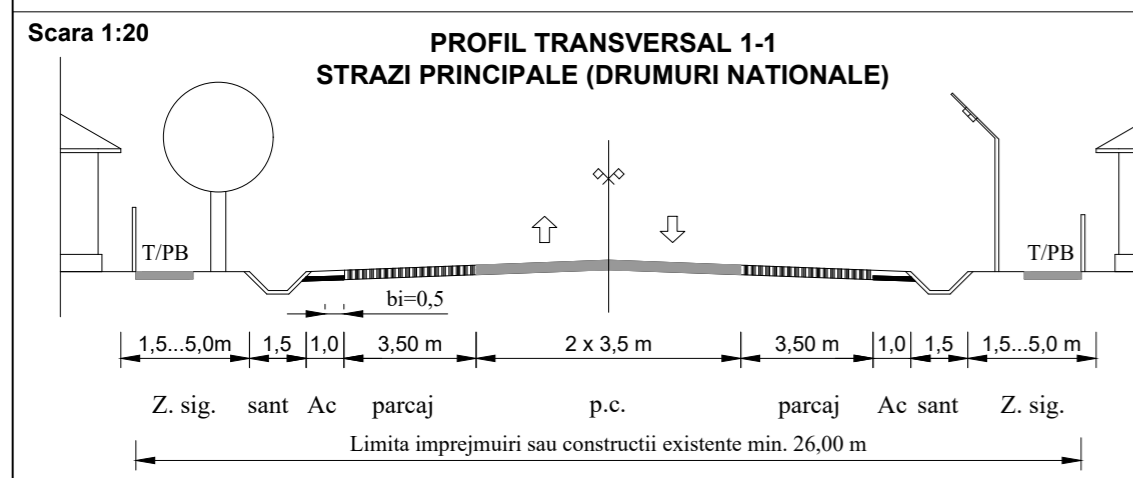
**MUNICIPIUL
BOTOȘANI**

MANOLEȘTI

MUNICIPIUL BOTOȘANI

LEGENDĂ:

- Limite
 - Limita teren administrativ
 - Limita intravilanului existent
 - Limita intravilan Mun. Botosani
 - Zonificare funcțională
 - Instituții publice și servicii
 - Zona cai de comunicatie rutiera
 - Zona cai de comunicatie feroviara
 - Zona unitati industriale / depozite
 - Gospodărire comunală comună, cimitire
 - Zone unități agro-industriale
 - Spații plantate și de agrement
 - Ape
 - Păduri
 - CĂI DE COMUNICAȚIE
 - Drum național
 - Drum județean
 - Drum comun
 - Drum satesc
 - Drum satesc propus
 - Propunere drum expres Suceava-Botosani conf. Master Planul General de Transport
 - Situri arheologice conform R.A.N.
 - Zona de protectie fata de obiectivele cu valoare de patrimoniu
- Legenda situatie existenta**
- APA - retea distributie apa existenta
 - retea canalizare cu functionare gravitacionala existenta
 - TC - retea telecomunicatii
 - LEA110KV - retea electrica 110 kV
 - LEA20KV - retea electrica 20 kV
 - LEA0.4KV - retea electrica 0,4 kV
 - post de transformare aerian
 - GAZ - conducta transport GNPI existenta
 - GAZ - conducta GNPR existenta
 - SRM-P - Statie reglare masurare-predare existenta



LEGENDA: pc - parte carosabila, p - platforma drum, ac - acostament, bi - banda de incadrare, T/PB - trotuar / pista pentru biciclisti, Z.sig. - zona de siguranta

PROIECTANT DE SPECIALITATE				str. CUZA VODA NR. 2, BOTOȘANI TEL/FAX: 0231-514965; C.F. : 4906270; R.C. 307/1086/1993		2512/ 2020
Tehno Instal Nord S.C. TEHNO INSTAL NORD S.R.L. str. Piata Revolutiei, nr.7, parter, Botoșani TEL/FAX: 0231-527694; C.I.F. : RO14834669; R.C. 307/238/2002 web : www.tehnoinstalnord.ro ; e-mail : tehnoinstalnord@gmail.com		Beneficiar :		U.A.T. COMUNA MIHAI EMINESCU		Pr. nr. 236/2020
SPECIFICATIE		NUME		SEMNTURATA		FAZA : P.U.G.
Sef proiect		ing. Tulbure Mihai		Scara : 1 : 5000		REGLEMENTĂRI ECHIPARE EDILITARĂ COMUNA MIHAI EMINESCU ZONIFICARE SAT MANOLEȘTI SITUAȚIA EXISTENTĂ
Proiectat		ing. Bălinișteanu C.		Data : 2021		
Desenat		ing. Ilincaru V.				Plansa nr. A4.1.8 rev.0.