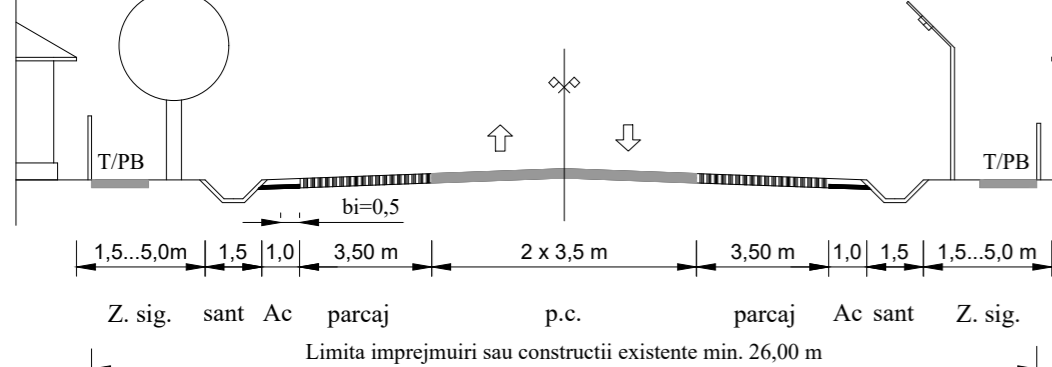


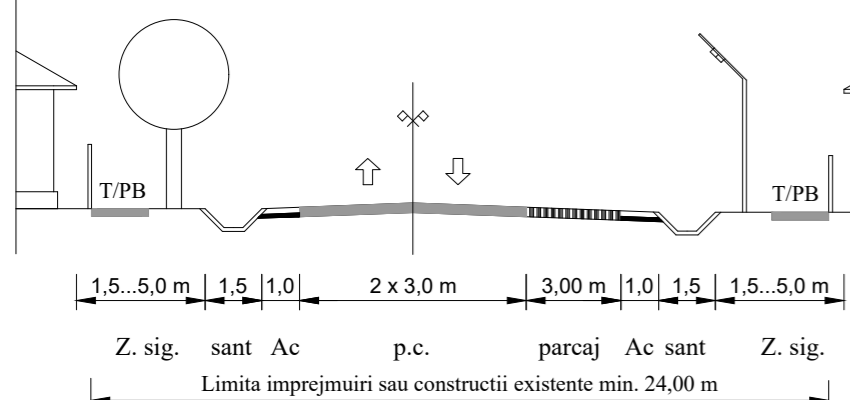
Scara 1:20

**PROFIL TRANSVERSAL 1-1
STRAZI PRINCIPALE (DRUMURI NATIONALE)**


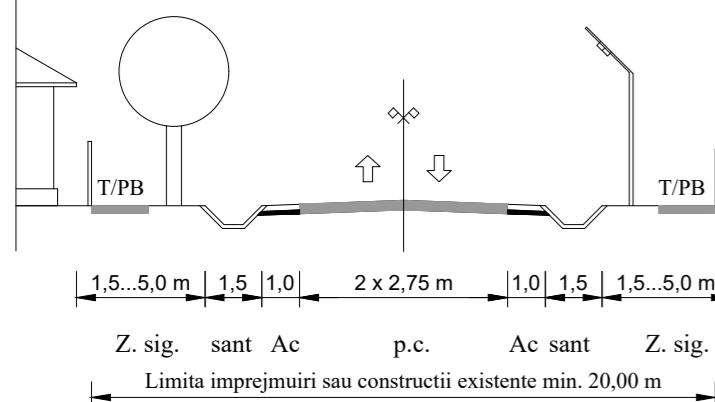


LEGENDA: pc - parte carosabila, p - platforma drum, ac - acostament, bi - banda de incadrare, T/PB - trotuar / pista pentru biciclisti, Z.sig. - zona de siguranta

**PROFIL TRANSVERSAL 2-2
STRAZI PRINCIPALE (DRUMURI JUDETENE)**



**PROFIL TRANSVERSAL 3-3
STRAZI SECUNDARE (DRUMURI COMUNALE)**

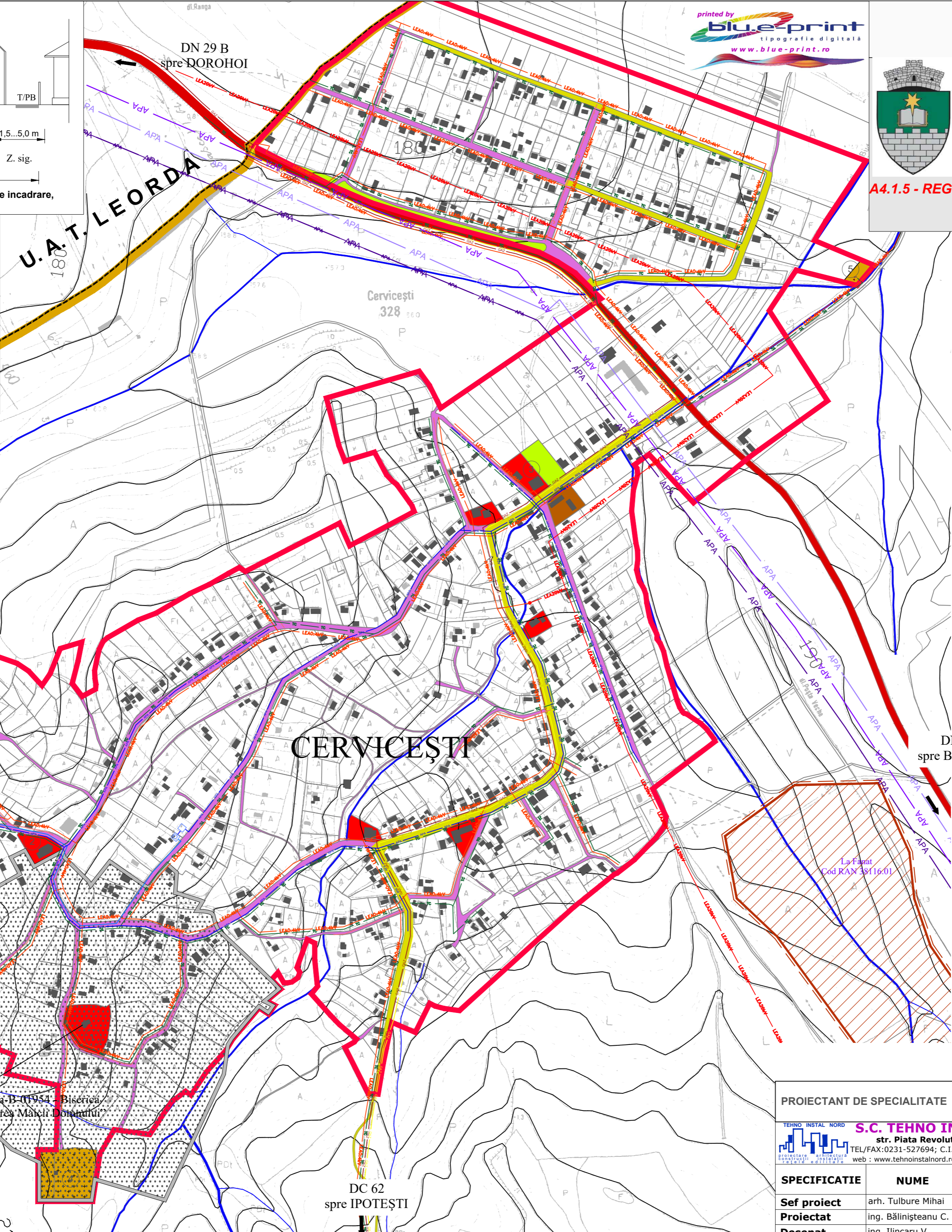


P.U.G.

ACTUALIZARE PLAN URBANISTIC GENERAL

U.A.T. COMUNA MIHAI EMINESCU
JUDEȚUL BOTOȘANI

A4.1.5 - REGLEMENTĂRI ECHIPARE EDILITARĂ SITUAȚIA EXISTENTĂ SAT CERVICEȘTI



LEGENDĂ:

- Limite
 - Limita teren administrativ
 - Limita intravilanului existent
- Zonificare funcțională
 - Instituții publice și servicii
 - Zona cai de comunicare rutiera
 - Zona cai de comunicare feroviara
 - Zona unitati industriale / depozite
 - Gospodărire comunală comună, cimitire
 - Zone unități agro-industriale
 - Spații plantate și de agrement
 - Ape
 - Păduri
- CĂI DE COMUNICAȚIE
 - Drum național
 - Drum județean
 - Drum comunal
 - Drum satesc
 - Drum satesc propus
- Situri arheologice conform R.A.N.
- Zona de protecție fata de obiectivele cu valoare de patrimoniu

- OBIECTIVE**
- Biserica de lemn (Cod LMI BT-II-m-B-01954)
 - Biserica Ardormirea Maicii Domnului
 - Scoala cu clasele I-VIII Petru Rares
 - Cimitir
 - Statie de epurare propusa

Bilant teritorial existent /propus	Suprafata (ha) / %			
	Satul Cervicesti, Cervicesti Deal		Propus	
Zone functionale	Existent	Propus	Existent	Propus
Locuinte si functiuni complementare	109.27	85.68	110.08	77.37
Zona mixta: locuinte + institutii si servicii de interes public	-	-	3.01	2.11
Unitati industriale si depozite	-	-	0.25	0.18
Unitati agro-zootehnice	-	-	-	-
Institutii si servicii de interes public	7.15	5.61	1.65	1.16
Cai de comunicatii si transport	9.65	7.57	8.80	6.19
Spatii verzi, agrement, sport, protectie	0.46	0.36	0.69	0.49
Constructii tehnico-edilitare	-	-	-	-
Gospodarie comunală, cimitire	1.00	0.78	0.90	0.63
Destinatie speciala	-	-	-	-
Terenuri libere	-	-	16.20	11.38
Ape	-	-	0.70	0.49
Paduri	-	-	-	-
TOTAL	127.53	100.00	142.28	100.00

Cod LMI BT-II-m-B-01954 - Biserica de lemn „Ardormirea Maicii Domnului”

PROIECTANT DE SPECIALITATE		SOCIETATE COMERCIALA PROIECT BOTOȘANI S.R.L.		str. CUZA VODA NR. 2, BOTOȘANI TEL/FAX: 0231-514965; C.F. : 4906270; R.C. 307/1086/1993		2512/ 2020
TEHNO INSTAL NORD		S.C. TEHNO INSTAL NORD S.R.L.		str. Piata Revolutiei, nr.7, parter, Botoșani TEL/FAX: 0231-527694; C.I.F. : RO14834669; R.C. 307/238/2002 web : www.tehnoinstalnord.ro ; e-mail : tehnoinstalnord@gmail.com		Beneficiar : U.A.T. COMUNA MIHAI EMINESCU
SPECIFICATIE	NUME	SEMNTURATA	Scara : 1 : 5000	Proiect : ACTUALIZARE PLAN URBANISTIC GENERAL U.A.T. COMUNA MIHAI EMINESCU JUDEȚUL BOTOȘANI		Pr. nr. : 236/2020
Sef proiect	arh. Tulbure Mihai		Data : 2021	REGLEMENTĂRI ECHIPARE EDILITARĂ COMUNA MIHAI EMINESCU ZONIFICARE SAT CERVICEȘTI SITUAȚIA EXISTENTĂ		FAZA : P.U.G.
Proiectat	ing. Bălinișteanu C.					Planșa nr. : A4.1.5
Desenat	ing. Ilincaru V.					rev.0.