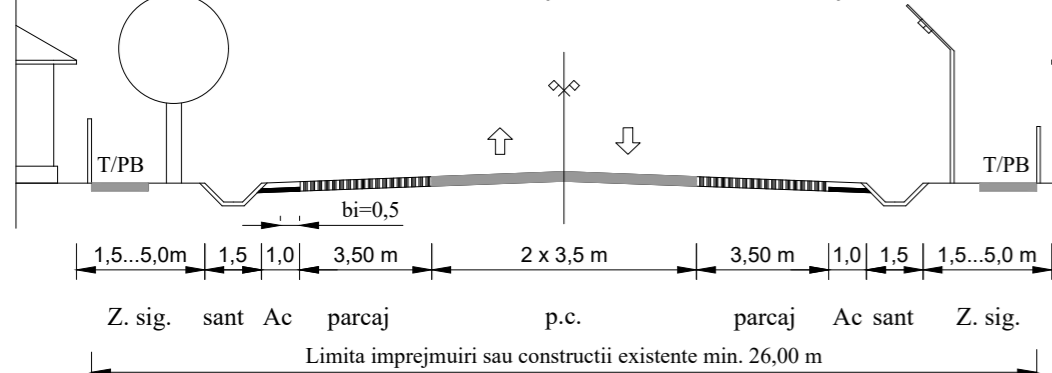


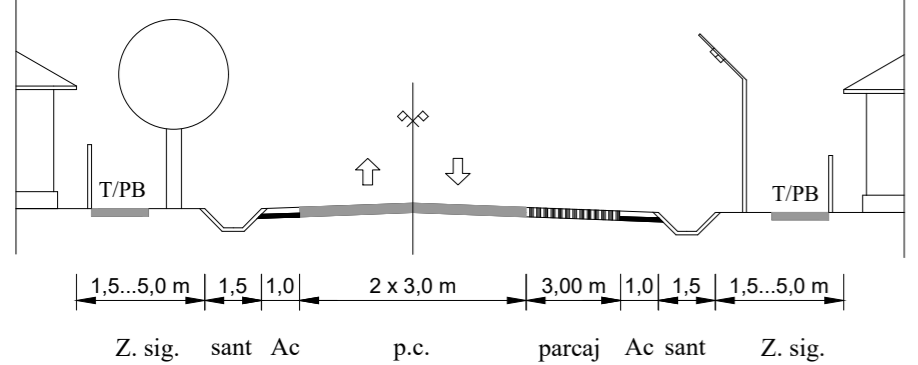
Scara 1:20

**PROFIL TRANSVERSAL 1-1  
STRAZI PRINCIPALE (DRUMURI NATIONALE)**



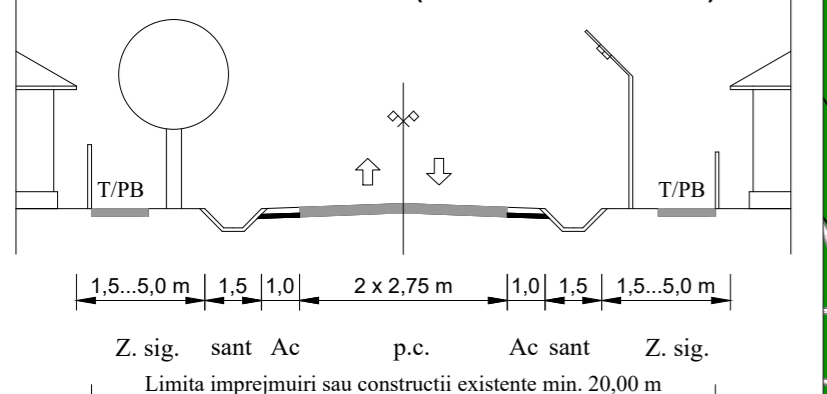
**LEGENDA:** pc - parte carosabila, p - platforma drum, ac - acostament, bi - banda de incadrare, T/PB - trotuar / pista pentru biciclisti, Z.sig. - zona de siguranta

**PROFIL TRANSVERSAL 2-2  
STRAZI PRINCIPALE (DRUMURI JUDETENE)**



Z.sig. sant Ac p.c. parcaj Ac sant Z.sig.  
Limita imprejmuiri sau constructii existente min. 24,00 m

**PROFIL TRANSVERSAL 3-3  
STRAZI SECUNDARE (DRUMURI COMUNALE)**



Z.sig. sant Ac p.c. Ac sant Z.sig.  
Limita imprejmuiri sau constructii existente min. 20,00 m

**OBIECTIVE**

1. Scoala
2. Biserica
3. Cimitir
4. Zona de agrement Lacul cu neferi

**IPOTEȘTI**



**P.U.G.**

**ACTUALIZARE PLAN URBANISTIC GENERAL**

U.A.T. COMUNA MIHAI EMINESCU  
JUDEȚUL BOTOȘANI

**A4.1.2 - REGLEMENTĂRI ECHIPARE EDILITARĂ SITUAȚIA EXISTENTĂ SAT CĂTĂMĂREȘTI**

- Legenda situatie existenta**
- APA - retea distributie apa existenta
  - C - retea canalizare cu functionare gravitacionala existenta
  - TC - retea telecomunicatii
  - LEA20KV - retea electrica 20 kV
  - LEA0-4kV - retea electrica 0,4 kV
  - Post de transformare aerian
  - GAS - conducta GNPM fir I-UAT ME existenta
  - GAZ - conducta GNPM fir II-SAGEM existenta

Bilant teritorial existent/propus	Suprafata (ha) / %			
	Satul Catamarasti		Propus	
Zone functionale	Existent	Propus		
Locuinte si functiuni complementare	109.54	88.18	63.05	52.44
Zona mixta: locuinte + servicii	-	-	5.88	4.89
Unitati industriale si depozite	-	-	-	-
Unitati agro-zootehnice	-	-	-	-
Instituti si servicii de interes public	5.42	4.36	0.65	0.54
Cai de comunicatii si transport	9.03	7.27	6.20	5.16
Spatii verzi, agrement, sport, protectie	-	-	0.10	0.08
Constructii tehnico-edilitare	-	-	-	-
Gospodarie comunală, cimitire	0.24	0.19	0.25	0.21
Destinatie speciala	-	-	-	-
Terenui libere	-	-	43.60	36.26
Ape	-	-	0.50	0.42
Paduri	-	-	-	-
<b>TOTAL</b>	<b>124.23</b>	<b>100.00</b>	<b>120.23</b>	<b>100.00</b>

**CĂTĂMĂREȘTI**

**LEGENDĂ:**

- Limite
  - Limita teren administrativ
  - Limita intravilanului existent

● Zonificare funcțională

- Instituiții publice și servicii
- Zona cai de comunicare rutiera
- Zona cai de comunicare feroviara
- Zona unitati industriale / depozite
- Gospodărire comunală comună, cimitire
- Zone unități agro-industriale
- Spații plantate și de agrement
- Ape
- Păduri

● CĂI DE COMUNICAȚIE

- Drum național
- Drum județean
- Drum comunal
- Drum satesc
- Drum satesc propus
- Propunere drum expres Suceava-Botosani conf. Master Planul General de Transport

- Zona de protectie fata de obiectivele cu valoare de patrimoniu
- Situri arheologice conform R.A.N.

**TRUP IZOLAT 3**

**PADUREA BAISA**

PROIECTANT DE SPECIALITATE

**S.C. TEHNO INSTAL NORD S.R.L.**  
str. Piata Revolutiei, nr.7, parter, Botosani  
TEL/FAX:0231-527694; C.I.F. : RO14834669; R.C. J07/238/2002  
web : www.tehnoinstalnord.ro ; e-mail : tehnoinstalnord@gmail.com

str. CUZA VODA NR. 2, BOTOSANI  
TEL/FAX:0231-514965;  
C.F. : 4906270; R.C. J07/1086/1993

**Beneficiar :**  
U.A.T. COMUNA MIHAI EMINESCU

SPECIFICATIE	NUME	SEMNTURATA	Scara :	FAZA :
Sef proiect	arh. Tulbure Mihai		1 : 5000	P.U.G.
Proiectat	ing. Bălinișteanu C.		Data :	ACTUALIZARE PLAN URBANISTIC GENERAL U.A.T. COMUNA MIHAI EMINESCU JUDEȚUL BOTOȘANI
Desenat	ing. Ilincaru V.		2021	REGLEMENTĂRI ECHIPARE EDILITARĂ COMUNA MIHAI EMINESCU ZONIFICARE SAT CĂTĂMĂREȘTI SITUAȚIA EXISTENTĂ

Pr. nr. 236/2020  
FAZA : P.U.G.  
Plansa nr. A4.1.2 rev.0.