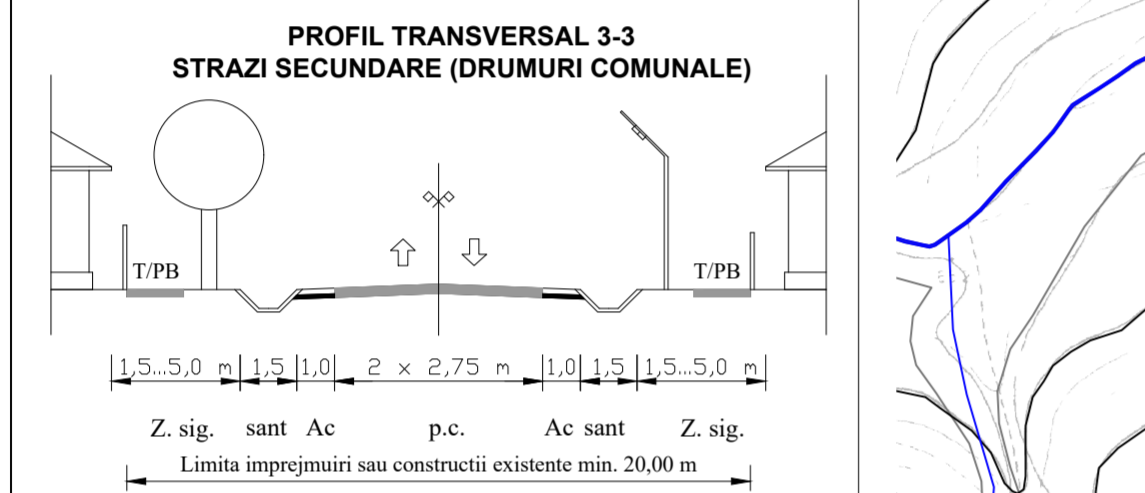
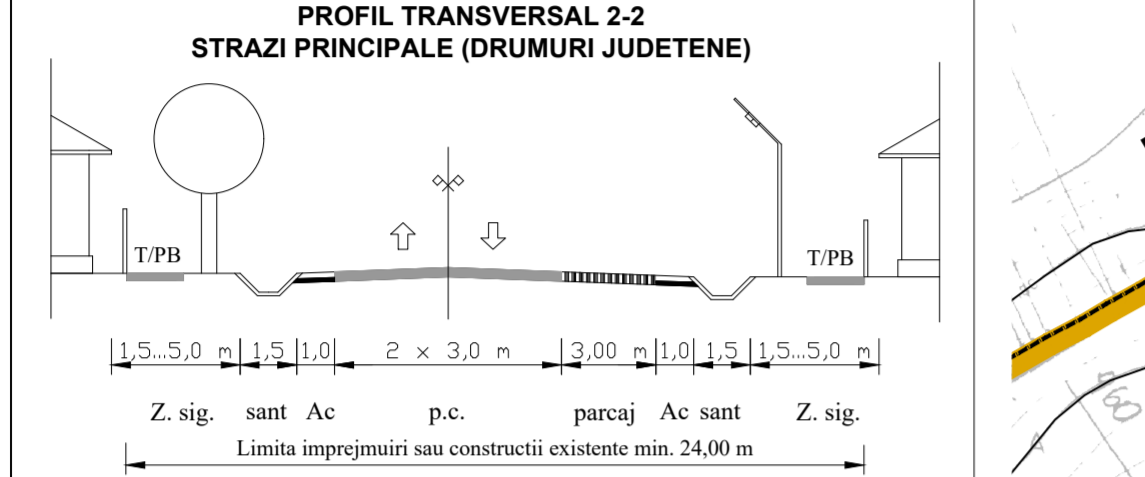

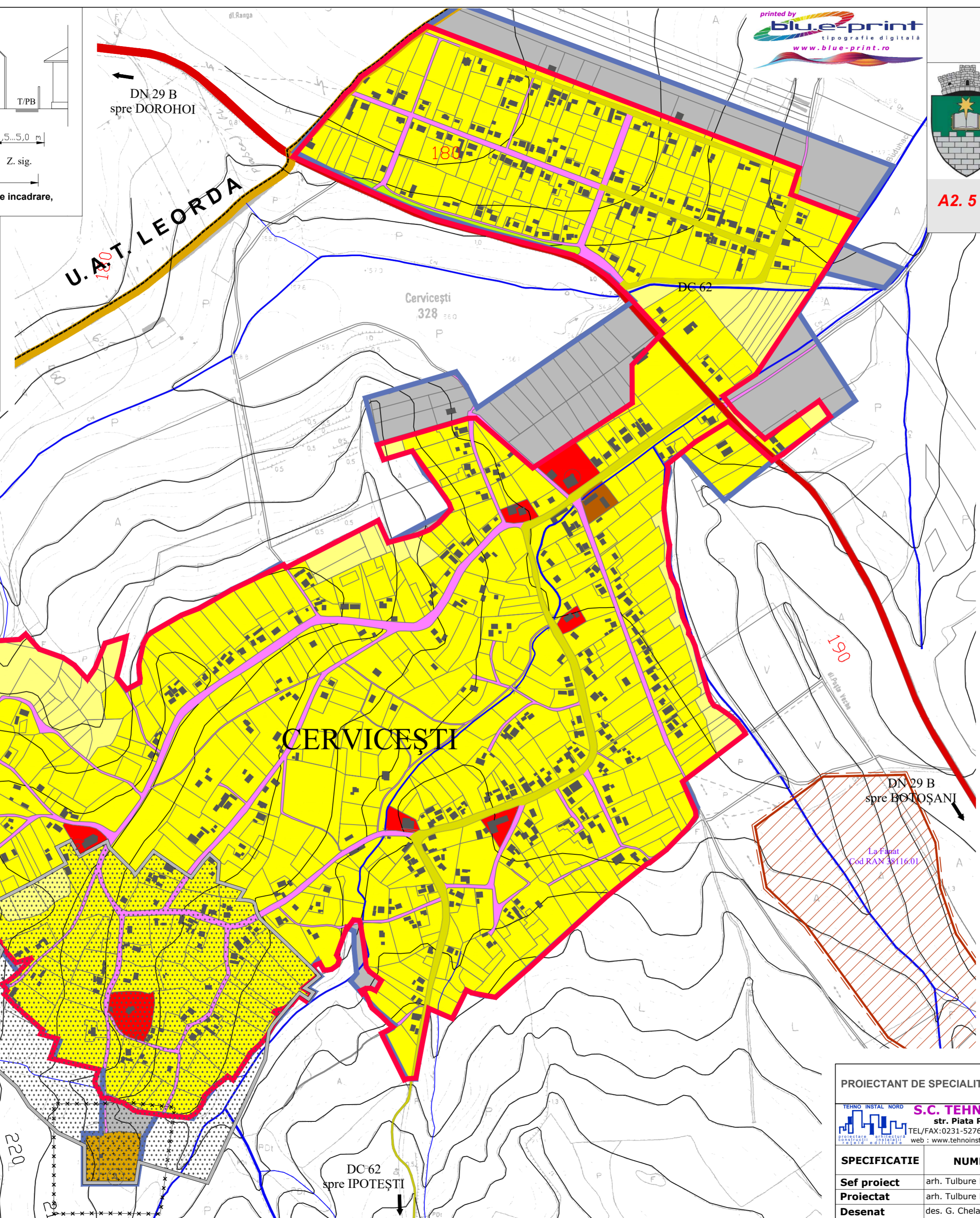


LEGENDA: pc - parte carosabila, p - platforma drum, ac - acostament, bi - banda de incadrare, T/PB - trotuar / pista pentru biciclisti, Z.sig. - zona de siguranta



- OBIECTIVE**
1. Biserica de lemn (Cod LMI BT-II-m-B-01954)
  2. Biserica Ardormirea Maicii Domnului
  3. Scoala cu lasele I-VIII Petru Rares
  4. Cimitir

Zone functionale	Suprafata (ha) / %			
	Sutul Cervicesti		Propus	
	Existent	Propus	Existent	Propus
Locuinte si functiuni complementare	109.27	85.68	113.09	79.48
Unitati industriale si depozite	-	-	0.25	0.18
Unitati agro-zootehnice	-	-	-	-
Instituti si servicii de interes public	7.15	5.61	1.92	1.35
Cai de comunicatii si transport	9.65	7.57	8.80	6.19
Spatii verzi, agrement, sport, protectie	0.46	0.36	0.42	0.30
Constructii tehnico-edilitare	-	-	-	-
Gospodarie comunala, cimitire	1.00	0.78	0.80	0.56
Destinatia speciala	-	-	-	-
Terenuri libere	-	-	16.30	11.45
Ape	-	-	0.70	0.49
Paduri	-	-	-	-
<b>TOTAL</b>	<b>127.53</b>	<b>100.00</b>	<b>142.28</b>	<b>100.00</b>



# P.U.G.


## ACTUALIZARE PLAN URBANISTIC GENERAL

U.A.T. COMUNA MIHAI EMINESCU  
JUDEȚUL BOTOȘANI

### A2.5 - SITUAȚIA EXISTENTĂ - DISFUNCȚIONALITĂȚI SAT CERVICEȘTI

#### LEGENDĂ:

- Limite
  - Limita teren administrativ
  - Limita intravilanului existent
  - Limita intravilanului propus
- Zonificare funcțională
  - Zone locuințe
  - Instituții publice și servicii
  - Zona cai de comunicare rutiera
  - Zona cai de comunicare feroviara
  - Zona unitati industriale / depozite
  - Gospodărire comunala comună, cimitire
  - Teren agricol în intravilan
  - Zone unități agro-industriale
  - Spații plantate și de agrement
  - Ape
  - Paduri
  - Suprafete propuse pentru introducere în intravilan / scoatere din intravilan
- CĂI DE COMUNICAȚIE
  - Drum național
  - Drum județean
  - Drum comun
  - Drum satesc
  - Drum satesc propus
  - Situri arheologice conform R.A.N.
  - Zona de protecție fata de obiectivele cu valoare de patrimoniu



DOMENII	DISFUNCȚIONALITATI
CIRCULATIE	Intersectii nemodernizate: DN 29B - DC 62, DC 61
	DN 29B Limita de viteza: - Lipsa drumuri colectoare - Lipsa benzi decelerare - Lipsa ocolitoare - Lipsa sensuri giratorii (intrare si iesire)
	Va creste indicele de motorizare Lipsa parcarilor
FOND CONSTRUIT SI UTILIZAREA TERENURILOR	Starea cladirilor Fond construit degradat
SPATII PLANTATE, AGREMENT, SPORT	Insuficiente Neamenajate
PROBLEME DE MEDIU	Depozitare necontrolata a deseurilor menajere si din constructii Lipsa perdelelor de protectie

**PROIECTANT DE SPECIALITATE**

TEHNO INSTAL NORD S.C. TEHNO INSTAL NORD S.R.L.  
str. Piata Revolutiei, nr.7, parter, Botoșani  
TEL/FAX: 0231-527694; C.I.F. : R014834669; R.C. J07/238/2002  
web : www.tehnoinstalnord.ro ; e-mail : tehnoinstalnord@gmail.com

**BENEFICIAR :**  
U.A.T. COMUNA MIHAI EMINESCU

**PROIECT :**  
ACTUALIZARE PLAN URBANISTIC GENERAL  
U.A.T. COMUNA MIHAI EMINESCU  
JUDEȚUL BOTOȘANI

**SCARA :**  
1 : 5000

**DATA :**  
2021

**FAZA :**  
P.U.G.

**PLAȘA NR. A 2.5**

**REV. 0.**