


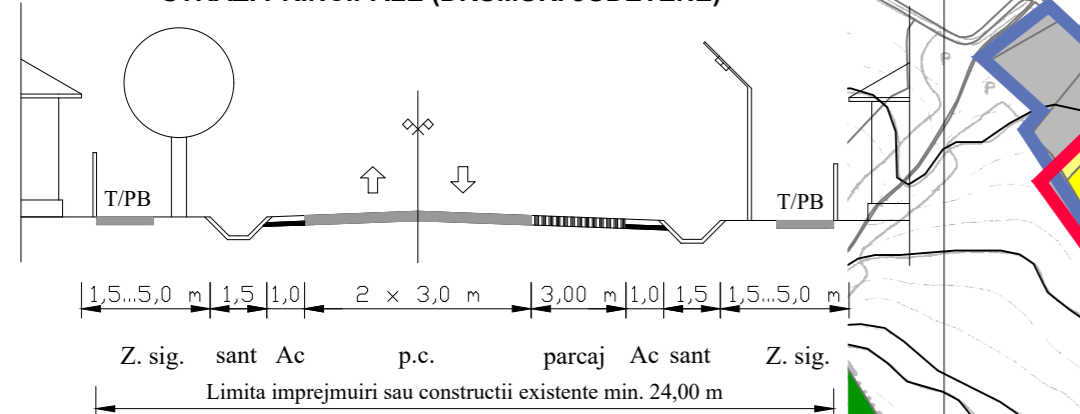
Scara 1:20

**PROFIL TRANSVERSAL 1-1
STRAZI PRINCIPALE (DRUMURI NATIONALE)**

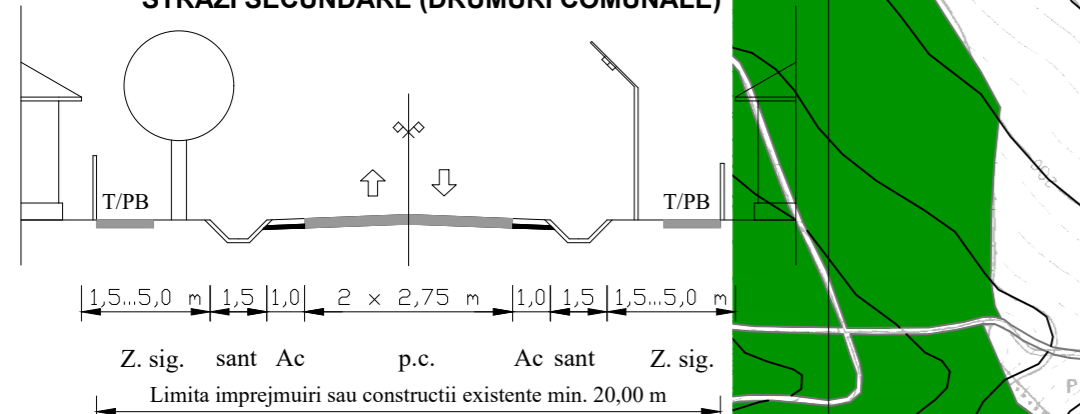


LEGENDA: pc - parte carosabila, p - platforma drum, ac - acostament, bi - banda de incadrare, T/PB - trotuar / pista pentru biciclisti, Z.sig. - zona de siguranta

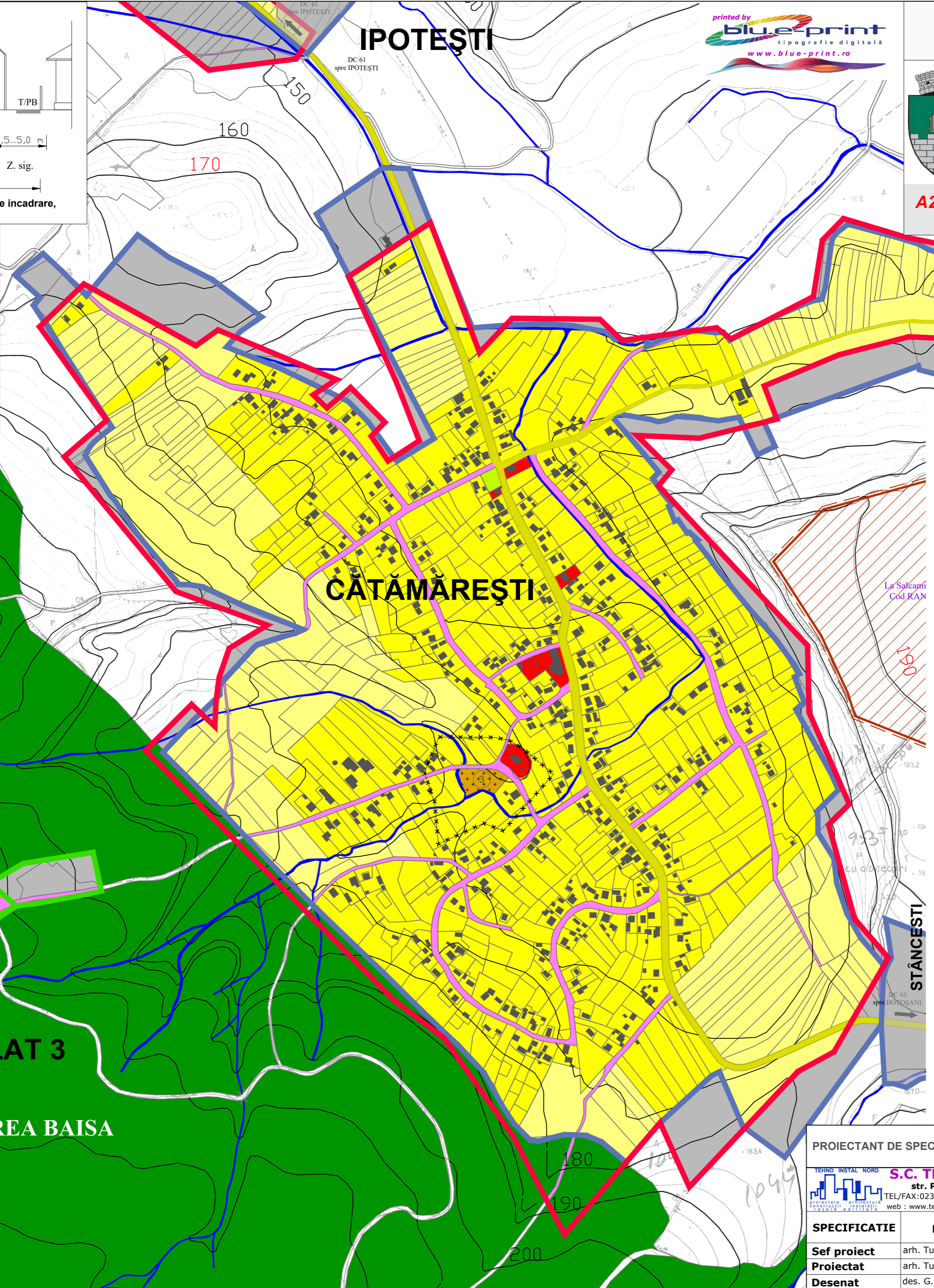
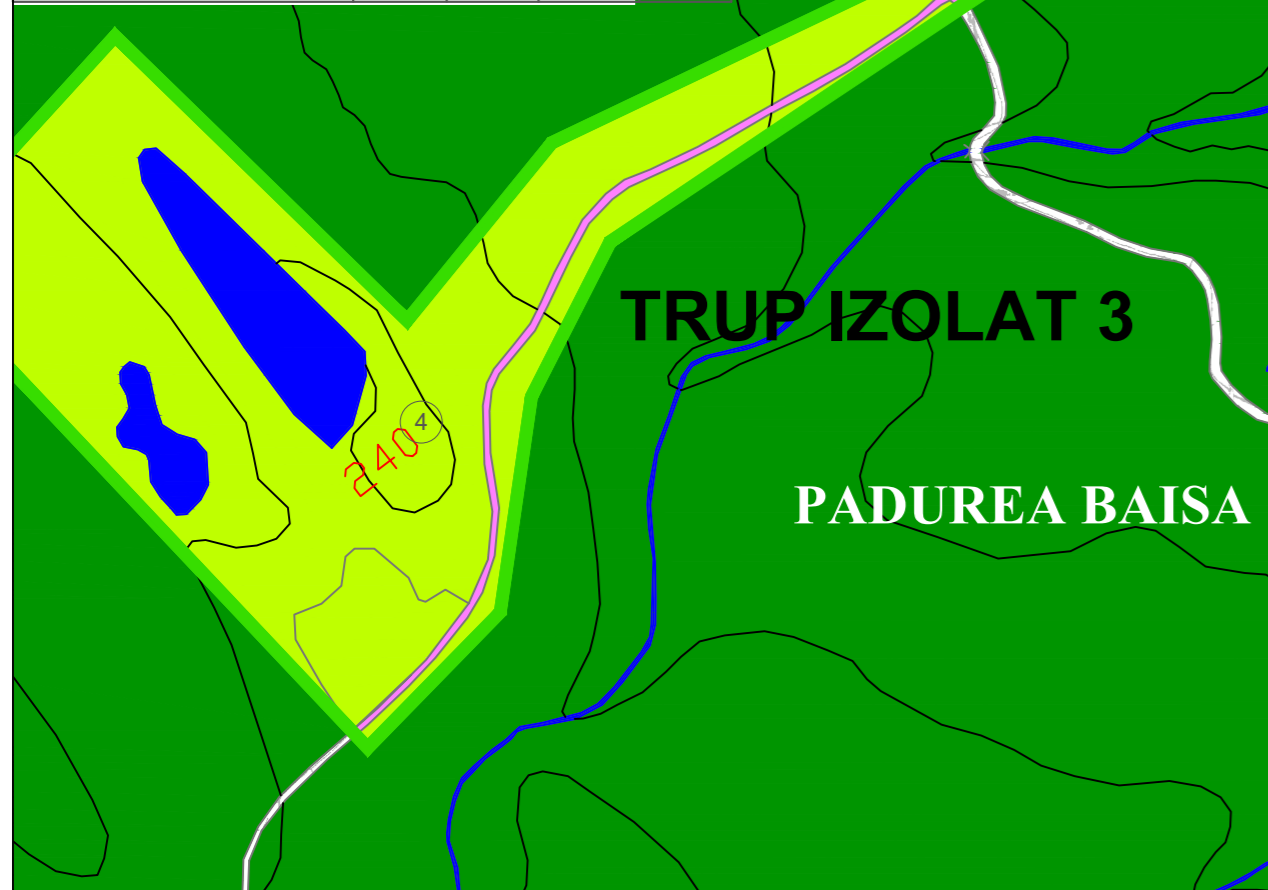
**PROFIL TRANSVERSAL 2-2
STRAZI PRINCIPALE (DRUMURI JUDEȚENE)**




**PROFIL TRANSVERSAL 3-3
STRAZI SECUNDARE (DRUMURI COMUNALE)**



Bilant teritorial existent/propus	Suprafata (ha) / %	
	Existent	Propus
Zone functionale		
Locuinte si functiuni complementare	109.54	88.18
Unitati industriale si depozite	-	-
Unitati agro-zootehnice	-	-
Institutii si servicii de interes public	5.42	4.36
Cai de comunicatii si transport	9.03	7.27
Spatii verzi, agrement, sport, protectie	-	-
Constructii tehnico-edilitare	-	-
Gospodarie comunală, cimitire	0.24	0.19
Destinatia speciala	-	-
Terenuri libere	-	-
Ape	-	-
Paduri	-	-
TOTAL	124.23	100.00



printed by **blue-print** tipografie digitala www.blue-print.ro



P.U.G.

ACTUALIZARE PLAN URBANISTIC GENERAL

U.A.T. COMUNA MIHAI EMINESCU
JUDEȚUL BOTOȘANI

**A2. 2 - SITUAȚIA EXISTENTĂ - DISFUNCȚIONALITĂȚI
SAT CĂTĂMĂREȘTI**

LEGENDA:

- Limite**
 - Limita teren administrativ
 - Limita intravilanului existent
 - Limita intravilanului propus
- CĂI DE COMUNICAȚIE**
 - Drum național
 - Drum județean
 - Drum comunal
 - Drum satesc
 - Drum satesc propus
- Zonificare funcțională**
 - Zone locuințe
 - Instituiții publice și servicii
 - Zona cai de comunicatie rutiera
 - Zona cai de comunicatie feroviara
 - Zona unitati industriale / depozite
 - Gospodărire comunală comună, cimitire
 - Teren agricol în intravilan
 - Zone unități agro-industriale
 - Spații plantate și de agrement
 - Suprafete propuse pentru introducerea in intravilan / scoatere din intravilan
 - Ape
 - Păduri
- Situri arheologice conform R.A.N.**
- Zona de protectie fata de obiectivele cu valoare de patrimoniu**

OBIECTIVE	
1.	Scoala
2.	Biserica
3.	Cimitir
4.	Zona de agrement Lacul cu neferi

DOMENII	DISFUNCȚIONALITATI
CIRCULATIE	Intersectii nemodernizate: DN 29B - DC 62, DC 61 DN 29B Limita de viteza: - Lipsa drumuri colectoare - Lipsa benzi decelerare - Lipsa ocolitoare - Lipsa sensuri giratorii (intrare si iesire) Va creste indicele de motorizare Lipsa parcarilor Zona metropolitana - propunere prelungire linie tramvai la DN 29B
FOND CONSTRUIT SI UTILIZAREA TERENURILOR	Starea cladirilor Fond construit degradat
SPATII PLANTATE, AGREMENT, SPORT	Insuficiente Neamenajate Depozitare necontrolata a deseurilor menajere si din constructii Lipsa perdelelor de protectie

PROIECTANT DE SPECIALITATE		PROIECT BOTOȘANI S.R.L.		EDIU	
TEHNO INSTAL NORD S.C. TEHNO INSTAL NORD S.R.L. str. Piata Revolutiei, nr.7, parter, Botoșani TEL/FAX:0231-527694; C.I.F. : RO14834669; R.C. J07/238/2002 web : www.tehnoinstalnord.ro ; e-mail : tehnoinstalnord@gmail.com		str. CUZA VODĂ NR. 2, BOTOȘANI TEL/FAX:0231-514965; C.F. : 4906270; R.C. J07/1086/1993		2512/2020	
SPECIFICATIE	NUME	SEMNTATURA	Scara	BENEFICIAR :	Pr. nr.
Sef proiect	arh. Tulbure Mihai		1 : 5000	U.A.T. COMUNA MIHAI EMINESCU	236/2020
Proiectat	arh. Tulbure Mihai		Data :	ACTUALIZARE PLAN URBANISTIC GENERAL U.A.T. COMUNA MIHAI EMINESCU JUDEȚUL BOTOȘANI	FAZA :
Desenat	des. G. Chelaru		2021	SITUAȚIA EXISTENTĂ - DISFUNCȚIONALITĂȚI sat Cătămarești	P.U.G.
					Planșa nr. A.2.2 rev.0.