CAPITOLUL II. COLECTAREA ȘI INTERPRETAREA DATELOR SOCIO - ECONOMICE *75*
CAPITOLUL III. ANALIZA SWOT PE DOMENII *78*
III.1. ASPECTE GENERALE 78
III.2. RESURSE NATURALE 80
III.3.INFRASTRUCTURĂ, LOCUINȚE, INSTITUȚII PUBLICE 82
III.4.SALUBRIZARE, FACTORI DE MEDIU 84
III.5.RESURSE ECONOMICE 85
III.6.RESURSE SOCIO - UMANE 88
III.7.ÎNVĂȚĂMÂNT, CULTURĂ, SPORT ȘI AGREMENT 90
III.8.ADMINISTRAȚIE PUBLICĂ, INTEGRARE EUROPEANĂ 93

SECȚIUNEA C. OBIECTIVE, PRIORITĂȚI, MĂSURI ŞI ACȚIUNI 95

CAPITOLUL I. OBIECTIVE STRATEGICE *95*
I.1. CONCLUZII ALE EVALUĂRII SITUAȚIEI EXISTENTE LA NIVEL SOCIO-ECONOMIC ÎN COMUNA MIHAI EMINESCU 95
I.2. VIZIUNEA DE DEZVOLTARE ŞI OBIECTIVE STRATEGICE 99
CAPITOLUL II. OBIECTIVE SPECIFICE, DIRECȚII DE DEZVOLTARE, MĂSURI, PROIECTE *101*
CAPITOLUL III. PORTOFOLIUL DE PROIECTE AL COMUNEI MIHAI EMINESCU *103*
CAPITOLUL IV. PLANUL DE ACȚIUNE *120*

SECȚIUNEA D. COERENȚA CU POLITICILE JUDEȚENE, NAȚIONALE ŞI EUROPENE 123

CAPITOLUL I. CORESPONDENȚA CU POLITICILE COMUNITARE ŞI DOMENIILE DE INTERVENȚIE ALE FONDURILOR STRUCTURALE ŞI DE COEZIUNE ALE UNIUNII EUROPENE *123*
I.1. Fondul European de Dezvoltare Regională 123
I.2.Fondul Social European 124
I.4.Fondul European pentru Agricultură și Dezvoltare Durabilă 124
CAPITOLUL II. CONTRIBUȚIA LA OBIECTIVELE ORIZONTALE *125*
II.1. DEZVOLTAREA DURABILĂ 125
II.2. OPORTUNITĂȚI EGALE 125
II.3. SOCIETATEA INFORMAȚIONALĂ 126
CAPITOLUL III. CORELAREA CU ALTE PLANURI ŞI STRATEGII *128*

SECȚIUNEA E. EVALUAREA ŞI MONITORIZAREA STRATEGIEI 129

SECȚIUNEA F. EVALUAREA DE MEDIU 131

LISTĂ ACRONIME ŞI ABREVIERI 135

BIBLIOGRAFIE 139

ANEXE 140

SECŢIUNEA A. CADRUL DE REFERINŢĂ - Evaluarea situaţiei existente din punct de vedere socio - economic, al mediului şi al nivelului de echipare tehnică şi socială în comuna Mihai Eminescu

CAPITOLUL I. CADRUL NATURAL

I.1. AŞEZAREA GEOGRAFICĂ. FRONTIERE

Comuna Mihai Eminescu se află situată în partea vestică atât a municipiului cât şi a judeţului Botoşani, la mică distanţă de centrul de judeţ. Este străbătută de paralelele 47 grade, 47 minute şi de meridianul 26 grade si 40 minute. Distanţa de la centrul de comună până la municipiul Botoşani este de 10 km.

Localitatea Mihai Eminescu are legătură cu municipiul Botoşani prin intermediul drumului naţional DN 29B. Ca urmare a împărţirii administrativ teritoriale conform HCM 1108-1968, comuna Mihai Eminescu are următoarea componenţă: Ipotești – reşedinţă de comună, Cucorăni, Cerviceşti, Cătămărăşti, Cătămărăşti Deal, Stânceşti, Manoleşti şi Baisa.

Vecinii comunei sunt:

- la nord - comuna Leorda;
- la sud - comuna Curtești;
- la est - comuna Roma și municipiul Botoșani;
- la vest - orașul Bucecea și comuna Vlădeni.

I.2. IDENTITATE ȘI VALORI

Prin ce este unica aceasta comună? Prin faptul ca aici, la IPOTESTI, s-a născut cel mai mare poet român al tuturor timpurilor - MIHAI EMINESCU.

Căci, aici a răsărit și la Ipotești s-a desfășurat parabola copilăriei, primele uimiri și întâia iubire a poetului. Și oriunde l-a purtat pe poet "daimonul" său lăuntric, drumurile vieții sale neliniștite, rătăcitoare sau pe cele ale fanteziei creatoare îndrăznețe, neobosite, prin strainătăți sau prin intersiderale, locul acesta a fost păstrat în minte ca

un model paradisiac, cu valori magice, ca un mic eden în care își petrecuse vârsta de aur a copilăriei pierdute.

De aceea ne întoarcem mereu la IPOTEȘTI, să regăsim cu ochiul minții măcar și un strop din minunea gândirii sale, să fim cuprinși de fiorul pioșeniei călcând pe urmele pașilor săi, așa cum au facut-o toate generațiile care l-au urmat, așa cum o vor face generațiile viitoare atât cât va exista neamul românesc.

Ce înseamna EMINESCU pentru botoșăneni și pentru români? EMINESCU intră, poate chiar fără să ne dăm seama, în transparența sufletului fiecăruia dintre noi și, dacă am putea sa ne privim în lumină, l-am vedea acolo, în noi, așa cum într-un chilimbar se vede o picătura de aer. Să încercăm să ne închipuim ce-am fi noi dacă EMINESCU n-ar exista. N-am mai noi înșine, ne-am pomeni dintr-o dată micșorați, umiliți și lipsiți de valoare ca un ban ieșit din circulație.

Fără EMINESCU am sărăci brusc, ne-am simți reduși la propriile noastre micimi și mizerii. Nimeni n-ar mai vedea nimic deosebit în noi, în transparența noastră spirituală; si poate că nici n-am mai avea transparența și n-ar mai rămâne din noi decât o materie opacă, amorfă și banală.

Asta se întâmpla cu noi când suntem văzuți cu ochii străinilor. Străinul care ne privește nu-l vede pe EMINESCU în transparența noastră. Nu-l vede pentru că nu-l cunoaște. Și nu-l cunoaște pentru că nu-l poate citi. Deci, în ochii străinilor, noi apărem ca și cum ne-ar fi jefuit cineva, luîndu-ni-l pe EMINESCU.

Straveche vatra de civilizație, începuturile vieții pe meleagurile comunei Mihai Eminescu se pierd în negura vremurilor. Descoperirile arheologice au scos la iveală urme de așezări omenești încăa din perioada neolitică (6000-2500 î.e.n.) în zona numită Medelean din vecinatatea satului Cucorani. Locuirea geto-dacică pe teritoriul comunei este substanțial reprezentată. Dovada o constituie complexul fortificat de cetăți traco-getice de la Stîncești, întins aproximativ pe 50 ha. Mărturii ale existenței unei înfloritoare vieți economice a dacilor liberi sunt așezările de tip carpic (sec.II-III e.n.) descoperite la Medelean-Cucorani, precum și la Stîncești și Ipotești. Satul Ipotești este atestat la 15 iunie 1616, Cucorani este menționat în documente în septembrie 1538.

I.3. SUPRAFAŢA

Întreg teritoriul comunei Mihai Eminescu măsoară 8.708,95 ha, din care:

- intravilan - 944,99 ha;
- extravilan - 7.763,96 ha.

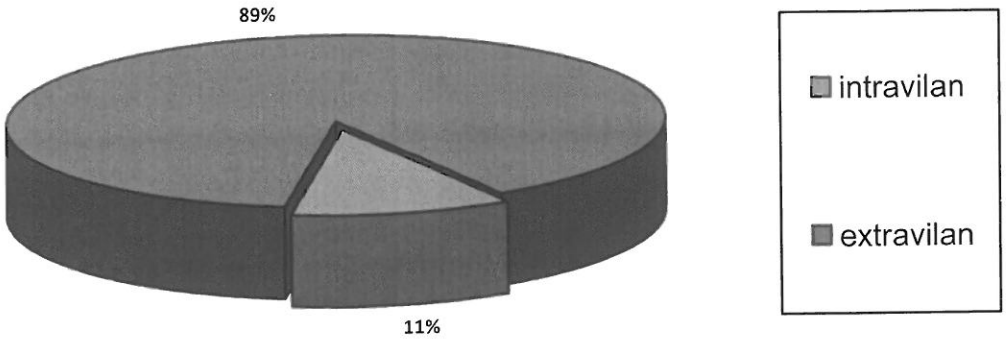

Cele opt sate care compun comuna Mihai Eminescu sunt următoarele:

- Ipotești;
- Cătămărăști Deal;
- Cătămărăști Vale;
- Stîncești;
- Cervicești;
- Cucorăni;
- Manolești;
- Baisa.

I.4. POPULAŢIA

Populaţia, ca element dinamic al aşezărilor, care condiţionează dezvoltarea economică a acestui teritoriu a evoluat în mod diferit sub multiplele ei aspecte. Studiul numărului, densităţii, mişcării, structurii precum şi a altor elemente ale populaţiei, în raport cu cadrul geografic, ne dă posibilitatea cunoaşterii cauzelor care explică repartiţia populaţiei pe acest teritoriu cât şi a consecinţelor ce decurg din acestea. De asemenea, necesitatea cunoaşterii populaţiei în cadrul studiilor de sistematizare, derivă din dubla ei postură de factor esenţial în elaborarea şi realizarea programului de dezvoltare şi în

acelaşi timp, beneficiar al acestora, deoarece tot ce se face în sistematizarea teritorială este numai pentru populaţie.

În anul 1990 se înregistrau 6014 persoane în comună, în anul 2000 populaţia era de 6512 persoane iar în anul 2010 populaţia ajunsese la 7075 persoane.

În anul 2013 populația comunei Mihai Eminescu număra 7494 persoane.

I.5. UNITĂŢILE ADMINISTRATIV-TERITORIALE

Comuna Mihai Eminescu din judeţul Botoşani este formată din satele Ipotești – reşedinţă de comună, Cucorăni, Cerviceşti, Cătămărăşti, Cătămărăşti Deal, Stânceşti, Manoleşti şi Baisa. În centrul administrativ al comunei fiinţează primăria, dispensarul medical şi veterinar, căminul cultural, oficiul poştal, şcoala şi celelalte instituţii de interes general.

I.6. REŢEAUA HIDROGRAFICĂ

Reţeaua hidrografica este formată din ape curgătoare (pâraie), ape stătătoare (lacuri, iazuri) şi fântâni.

Adâncimea apei freatice, după studiile pedologice se prezintă după cum urmează:

- pe vale 0,5 – 3,00 m;
- pe versanţi 1,5 – 8,00 m;
- pe platou 8,00 – 15,00 m.

I.7. CLIMA

Întreg teritoriul ţării, îndeosebi partea de est, se află în zona climei temperat continentale de nuanţă excesivă. Comuna Mihai Eminescu are o climă temperat continentală, fapt datorat influenţei directe a maselor de aer continental de origine estică, care, în general iarna sunt uscate şi reci iar vara sunt calde, uneori foarte calde şi uscate.

Influienţele climatului dinspre vestul Europei sunt sensibil atenuate de Munţii Carpaţi, deşi majoritatea precipitaţiilor sunt datorate maselor de aer şi a fronturilor atmosferice care vin dinspre vestul si nord-vestul continentului.

Uneori aceste mase de aer adună ploi acide în lunile iunie si Iulie de la marile combinate chimice de la Baia Mare şi Suceava şi au efecte negative asupra culturilor de cartofi, legume, pomi fructiferi, viţă de vie şi chiar a pădurilor.

Datele meteo înregistrate de Staţia Meteorologică de la Botoşani – pot fi considerate valabile si pentru comuna Mihai Eminescu. Ca atare, temperatura medie anuală este apreciată la 8,6°C. Luna de iarnă cea mai rece este ianuarie, cu o temperatură medie de -4°C. Vara luna cea mai caldă şi săracă în precipitaţii este iulie, temperatura medie fiind de 20,1°C.

Vânturile care bat dinspre nord-est aduc mase de aer de origine oceanică şi sunt frecvente în lunile mai-iunie. Fiind calde şi umede favorizează cea mai optimă perioadă de creştere a plantelor. Iarna, în lunile ianuarie şi februarie, suflă dinspre nord-est puternicul crivăţ, un vânt aspru şi deosebit de rece.

Modificarea la suprafaţa comunei, a factorilor climatogeni în ansamblul lor şi asociaţia lor în timp determină modul de variaţie a elementelor climei (temperatura, precipitaţiile şi vântul).

Precipitaţiile atmosferice constituie sursa principală de apă pentru comuna Mihai Eminescu, ca pentru întreg Podişul Moldovei, iar cunoaşterea variaţiilor cantitative şi calitative, în timp şi spaţiu, prezintă o deosebită importanţă practică.

Precipitaţiile atmosferice inregistrate la staţia meteorologicã din Botoşani au ca medie anuală 599 mm, cu variaţii destul de mari în anii ploioşi sau secetoşi. Zăpezile pot incepe în prima decadă a lunii Noiembrie şi se pot prelungi până in prima decadă a lunii Aprilie.Vreme de aproximativ 61 de zile pe an, ele pun stăpânire pe aceasta zonă, grosimea medie a stratului de zăpadă atingând 13-14 cm.

Teritoriul comunei este supus unui climat temperat continental, iar vegetaţia este specifică stepei.

Din cele arătate se pot distinge următoarele subunităţi climatice:

- climatul dealurilor înalte;
- climatul depresiunii de contact;
- climatul câmpiei colinare

I.8. RELIEFUL

Comuna Mihai Eminescu este aşezată în zona de contact a Podişului Sucevei cu Câmpia Jijiei. Aceasta se bucură de existenţa a două forme de relief distincte. În vest şi nord este protejată de dantelăria crestelor Podişului Sucevei, iar la est, se întinde, uşor vălurită, Câmpia Jijiei, subcomponentă a Podişului Moldovei. Dealurile dinspre nord şi vest nu depăşesc ca altitudine 300 m, faţă de capătul sudic, 587 m (Vorona şi Tudora) şi cel nordic, 472 m (Dealul „Boier").

I.9. RESURSELE NATURALE

I.9.1. RESURSELE DE APĂ

Gospodărirea apelor constituie un ansamblu de lucrări, măsuri şi acţiuni având drept scop: asigurarea resurselor de apă nesesare desfăşurării activităţilor umane;

prevenirea, combaterea şi eliminarea efectelor acţiunilor dăunătoare asupra apelor, inclusiv măsurilor de alarmare, de intervenţie şi de refacere după producerea acestor efecte; conservarea resurselor de apă pentru generaţiile viitoare; eliminarea influenţelor defavorabile ale activităţilor umane asupra apelor; menţinerea funcţiilor naturale ale apei. Directivele europene în domeniul calităţii apelor, transpuse integral în ţara noastră, au ca scop: păstrarea calităţii corespunzătoare a apei, în vederea utilizării, reducerea poluării la surse, managementul durabil al apelor la nivelul bazinului hidrografic.

Din punct de vedere hidrografic, comuna Mihai Eminescu este străbătută de râul Dresleuca, care este un afluent al râului Sitna. Râul Sitna se varsă în râul Jijia care are o lungime de 275 km și un bazin hidrografic de 5.757 km^2.

Râul Dresleuca are un debit mediu multianual de 0,165 mc/s.

I.9.2. BIODIVERSITATEA

a). Biodiversitatea vegetala:

Sub raport fitogeografic, pe teritoriul comunei Mihai Eminescu se interferează elemente central-europene specifice pădurilor şi cele europene, specifice stepelor şi substepelor continentale.

Dacă în trecut influenţele climatice central - europene favorizau dezvoltarea fagelelor şi gorunetelor, fiind dominante în vestul şi nord – vestul comunei, în ultimele secole, datorită unui proces de uşoară aridizare naturală a climei, accentuat şi de intervenţia omului, a avut loc o înaintare spre vest şi nord - vest a stepei şi silvostepei, în dauna pădurii.

Pe teritoriul comunei nostru se disting trei zone de vegetaţie: zona de pădure, silvostepa şi stepa.

Zona de pădure ocupă nordul şi nord - vestul comunei favorizată de un climat mai umed şi mai răcoros şi de soluri argiloiluviale (cenuşii).

Este bine reprezentată de subzona fagului. Pe lângă fag, gorun şi stejarul pedunculat, mai cresc carpenul, jugastrul, teiul alb, teiul cu frunza mare, arţarul, paltinul, frasinul, plopul alb, sorbul, părul pădureţ, mărul pădureţ, cireşul păsăresc. Dintre arbuştii care cresc aici cităm: alunul, sângerul, lemnul câinesc, păducelul,

măceşul, porumbarul, călinul, socul. Dintre plantele agăţătoare şi volubile amintim: curpănul de pădure şi hameiul. Pe ramurile stejarului parazitează vâscul. Zona silvostepei este în continuarea zonei de pădure, acoperind dealurile de sub 250 m. Continentalismul climatului creşte, cu cernoziomuri levigate şi soluri cenuşii de pădure. Prin intervenţia omului peisajul natural a suferit transformări. În pădure predomină gorunul, nelipsind carpenul, teiul, cireşul sălbatic. Arbuştii sunt pretutindeni, la fel pajiştea cu asociaţii de plante de stepă.

Zona de stepă ocupă suprafeţe restrânse ca nişte fâşii, rar se întâlneşte vegetaţia primară, locul ei fiind luat de culturile agricole care se dezvoltă pe soluri aluviale şi molice.

Vegetaţia naturală este complex valorificată de om, menţionăm diversitatea şi bogăţia plantelor medicinale şi melifere

b). Biodiversitatea animală:

Fauna de astăzi a zonei este foarte săracă din cauza vânatului ilegal, a restrângerii habitatului acestuia, dar şi din cauza poluării.

Pe suprafaţa localităţii Mihai Eminescu se întrepătrund cele două provincii faunistice: provincia central-europeană sau dacică în vest, nord-vest cu o faună corespunzătoare pădurilor de foioase şi provincia sarmato-pontică în partea estică şi sud-estică cu o faună specifică stepei şi silvostepei.

Fauna pădurilor de foioase şi-a restrâns arealul datorită reducerii suprafeţelor de pădure.

Dintre mamifere sunt bine reprezentate: căprioara. mistreţul, lupul, în regres numeric, vulpea, bursucul - viezurele, iepurele, veveriţa.

Păsările se găsesc într-un număr foare mare şi variat: ghionoaiele, ciocăintorile, ciocănitoarea pestriţă, răpitoare de noapte ca huhurezul, cucuveaua, buha. De asemenei, se mai întâlnesc presura galbenă ce apare iarna pe lângă grajdurile din sat, gaiţa, piţigoiul, coţofana sau ţarca, corbul, stăncuţa, cioara grivă, fazanul.

Dăunătorii pomilor în această zonă sunt: omida păroasă a stelarului, omida verde şi croitorul.

Rolul faunei poate fi apreciat ca direct, prin posibilitatea valorificării cinegetice şi piscicole, cât şi indirect prin contribuţia la menţinerea echilibrului ecologic. Fauna cinegetică constituie o importantă bogăţie a comunei. Ponderea cea mai mare o au animalele vândute pentru necesităţi alimentare (iepuri, mistreţi, căprioare, raţe, porumbei, sitari, fazani), apoi pentru blană (jderi, nevăstuici, pisici sălbatice, vulpi, iepuri, bizami), pentru trofee.

Fauna piscicolă contribuie pentru calităţile sale nutritive. Foarte importantă este fauna pentru menţinerea echilibrului ecologic. Diminuarea numărului sau dispariţia unei specii duce la dereglarea echilibrului ecologic.

Creşterea demografică, extinderea şi intensificarea agriculturii, a traficului rutier, reducerea pajiştilor, mlaştinilor, bălţilor, vânatul şi pescuitul abuziv constituie surse de presiune umană asupra faunei care au dus la restrângerea arealelor. modificarea componenţei faunei, reducerea numerică, sau dispariţia unora dintre specii. Au dispărui în secolele trecute bourul, castorul, antilopa, tarpanul, care ocupau şi arealul comunei Mihai Eminescu.

Mai recent a dispărut dropia. A scăzut simţitor, la limita echilibrului ecologic, numărul unor mamifere (lupi, iepuri, vulpi, jderi, vidre), păsări de interes cinegetic (spurcaciul, prepeliţa, potârnichea, raţa, sitarul).

I.9.3. SOLURILE

La baza proceselor pedogenetice care au dus la formarea şi evoluţia solului a stat acţiunea continuă şi diferenţiată a factorilor externi şi interni asupra materialului litologic de la suprafaţă.

Solul pe care este amplasată comuna Mihai Eminescu este variat. Dealul pe care este aşezată este format din cernoziom levigat. Din cauza ploilor, terenul este supus eroziunii apei din topirea zăpezilor, şi a apei provenite din ploi, lucru ce face ca solul să fie lipsit de humus. În partea de sud-est a acestui deal, primăvara apar petice de soloneturi formate din acumularea sărurilor reziduale ale rocilor.

CAPITOLUL II. ACTIVITĂŢILE ECONOMICE

II.1. CADRUL GENERAL

Situarea comunei în imediata vecinatate a municipiului Botosani, principal centru industrial al judeţului, a determinat mutaţii structurale importante în ce priveste mişcarea populaţiei, în special cea activă, cât şi asupra economiei comunei în general. Aceste fenomene de deplasare a populatiei cât si îmbatrânirea a determinat o scadere a eficientei activitatii în sectoarele agricole.

Dotarea tehnico-materiala şi lipsa cadrelor de specialitate sunt încă alte impedimente pentru a se putea trece la o agricultura modernă şi mai ales eficientă.

Creşterea economică s-a realizat în condiţiile sporirii producţiei, a deschiderii unor puncte de lucru locale aparţinând unor societăţi comerciale mari din Judeţul Botoşani dar şi a creşterii numărului mediu de salariaţi faţă de anii anteriori.

II.2. STRUCTURA ECONOMIEI COMUNEI MIHAI EMINESCU

Dezvoltarea activităţilor economice are ca scop menţinearea unei diversităţi funcţionale locale pentru evitarea fenomenelor de şomaj şi pentru creşterea gradului de competitivitate al comunei. Sectoarele economice pe care se va dezvolta structura de activităţi a comunei Mihai Eminescu sunt:

Sectorul primar – reprezentat prin suita de activităţi agro-zootehnice existente. Printre acestea remarcăm faptul că aceste activităţi sunt de dimensiuni mici, se desfăşoară complementar locuirii, fiind un element tradiţional, cultural specific şi promovarea activităţilor tradiţionale: apicultură, creşterea animalelor, etc.;

Sectorul secundar – reprezentat prin activităţi industriale şi de depozitare sub forma unor ateliere de prelucrare, ateliere de meşteşugărie tradiţională etc.;

Sectoriul terţiar – reprezentat prin servicii;

Sectorul primar este bazat pe fondul funciar disponibil la nivelul comunei Mihai Eminescu. Din analiza situaţiei existente şi a datelor statistice disponibile, s-a determinat potenţialul ridicat de producţie agro-zootehnică existentă.

Sectorul primar de activităţi se doreşte a fi promovat în ideea sustenabilităţii locale, produsele rezultate fiind utilizate în mod exclusiv pentru nevoile locuitorilor.

Sectorul primar, sub forma actuală reprezintă o parte componentă a caracterului comunităţii locale, care poate fi utilizată în raport de complementaritate cu sectorul terţiar prin prisma promovării unui turism bazat pe tradiţii şi obiceiuri locale. Includerea agriculturii în turism se poate face sub forma unor sărbători care coincid cu momentele cheie în viaţa satului: semănatul, culesul etc.

Conceptul care stă la baza dezvoltării comunei Mihai Eminescu este sustenabilitatea locală şi diversitatea socio-economică, elemente ce susţin competitivitatea în relaţie cu cadrele locale şi regionale.

Principala sursă de finanţare a bugetului local sunt impozitele şi taxele pe care populaţia şi agenţii economici trebuie să le plătească.

II.3. VOLUMUL ŞI STRUCTURA INVESTIŢIILOR STRĂINE ÎN COMUNA MIHAI EMINESCU

Investiţiile străine trebuie abordate în strânsă legătură cu creşterea economică, cu dezvoltarea, întrucât ele au constituit şi constituie un factor hotărâtor al dezvoltării economico-sociale prin volumul, structura şi calitatea lor. De aceea, investiţiile străine se regăsesc în valori diferite în toate ţările lumii cu motivaţii diferite de la o ţara la alta.

Un rol deosebit îl au ţările în curs de dezvoltare, slab dezvoltate şi cele aflate în tranziţie la economia de piaţă. În nicio ţară aflată în tranziţie finanţarea creşterii economice şi restructurarea nu se pot face numai din surse interne. În Europa post-socialistă, deci şi în România a fost nevoie de modele noi de privatizare, nefolosite în alte economii unde privatizarea s-a înfăptuit în prezenţa unui capital privat autohton consolidat.

II.4. STRUCTURA TERITORIALĂ A ECONOMIEI: COMUNA MIHAI EMINESCU ÎN COMPARAŢIE CU REGIUNEA NORD-EST ȘI JUDEȚUL BOTOȘANI

II.4.1. STRUCTURA TERITORIALĂ A ECONOMIEI ÎN REGIUNEA NORD-EST

Regiunea Nord - Est								
PIB	2007	2008	2009	2010	2011	2012	2013	2014
- milioane lei, prețuri curente	45.990	54.941	51.979	52.410	55.398	60.815	66.810	73.120
- creștere reală, %	5,4	3,6	9,1	-3,5	1,3	3,6	4,3	4,5
- PIB/locuitor - euro	3.698	4.011	3.303	3.358	3.555	3.942	4.365	4.826

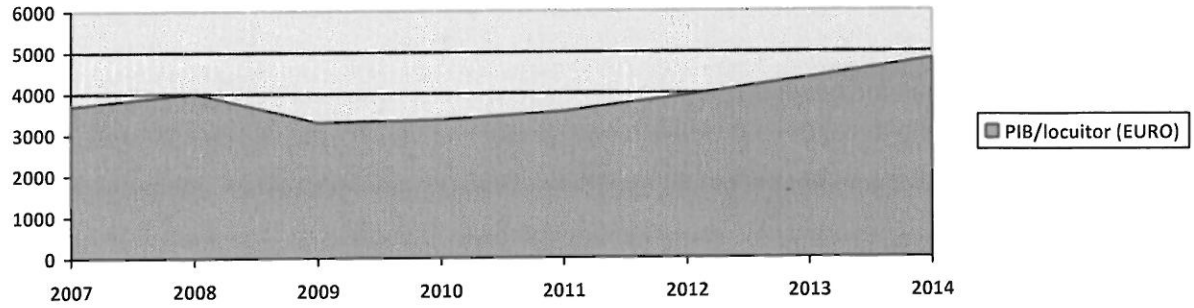

Regiunea Nord - Est furnizează aproximativ 12% din produsul intern brut pe total economie. În structură, agricultura regiunii are una din cele mai mari contribuții la realizarea produsului intern brut regional (circa 15%), peste media națională (circa 13%). În ceea ce privește industria, principalele producții sunt cele de cărbuni, țiței, gaze naturale, benzină, motorină, fire și fibre sintetice, îngrășăminte chimice, ciment, hârtie și cartoane, cherestea, mobilier din lemn, țesături, zahăr. Ponderea acestei

ramuri în produsul intern brut regional este sub media națională. În cadrul industriei, ponderea cea mai mare o are industria prelucrătoare, urmată de ramura energiei electrice, termice, gaze și apă și industria extractivă. Construcțiile participă cu o pondere apropiată de nivelul național (5,5% față de circa 6% media națională). Referitor la sectorul serviciilor, în această regiune este de remarcat ponderea ridicată pe care o au în produsul intern brut serviciile învățământ, sănătate și asistență socială, administrație publică și apărare (circa 13%), clasându-se pe primul loc într-un top al regiunilor. De asemenea, o contribuție importantă în produsul intern brut regional o au ramurile comerț, hoteluri și restaurante (10%), transport, depozitare, comunicații (circa 9%) și tranzacții imobiliare, servicii prestate întreprinderilor (peste 11%).

Regiunea Nord - Est, contribuie cu 15,1% la ocuparea totală a țării, deținând în același timp cea mai ridicată rată de ocupare în agricultură, de 42,7%, urmată de servicii 33,7% și industrie și construcții cu 23,6%.

Diagnosticul situaţiei economice şi sociale la nivel regional.

Cu toate că Regiunea Nord-Est este cea mai mare regiune de dezvoltare a României sub aspectul numărului de locuitori şi al suprafeţei deţinute, ea se situează pe ultimul loc în raport cu nivelul de dezvoltare. Astfel, deşi în perioada 2007-2008 produsul intern brut regional pe cap de locuitor a crescut, rata de creştere înregistrată a fost inferioară celei medii naţionale, ceea ce a condus la o accentuare a disparităţilor de dezvoltare faţă de celelalte regiuni. Situaţia economică şi socială a continuat să se agraveze odată cu intrarea în perioada de criză economică şi financiară - anual a avut loc o scădere reală a produsului intern brut regional, într-un ritm mai accentuat decât cel existent la nivel naţional.

Principalii factori care determină nivelul scăzut de dezvoltare a regiunii Nord – Est:

A). Alternative economice reduse pentru populaţia din mediul rural.

În mediul rural locuieşte 57% din populaţia regiunii, reprezentând peste 2 milioane de persoane. Dintre aceştia peste jumătate de milion îl reprezintă persoanele ocupate cu agricultura. În cele mai multe cazuri acestea practică o agricultură de

subzistenţă, lucrând pentru propria gospodărie, nedezvoltând o activitate aducătoare de venituri (ferme de subzistenţă) – practic este o formă de autoconsum, necuantificată în produsul intern brut regional. Mai mult, o treime dintre aceştia au vârste de peste 55 de ani şi nivele reduse de calificare.

În aceste condiţii, în numeroase localităţi rurale au apărut pungi de sărăcie formate din persoane care sunt lucrători individuali în agricultură (formă deghizată de șomaj), cu un nivel redus sau fără venituri, cu un nivel scăzut de calificare – persoane care au o accesibilitate redusă la servicii publice de educaţie şi sănătate. Practic trei sferturi din populaţia săracă a regiunii locuieşte în mediul rural, iar un sfert dintre aceştia îl reprezintă tineri între 16 şi 24 de ani.

B). Competitivitatea scăzută a mediului economic

În regiune întreprinderile active existente au o productivitate a muncii redusă, inferioară mediei naţionale. Cele mai scăzute productivităţi se înregistrează în comerţ, industria prelucrătoare şi în mod surprinzător în comunicaţii şi informaţii. Nivelul scăzut al productivităţii se datorează pe de o parte contribuţiei modeste aduse de sectorul de cercetare, dezvoltarea tehnologică şi inovare, iar pe de altă parte de transferul redus şi punerea în practică a rezultatelor de către sectorul productiv. La nivel regional ponderea cheltuielilor realizate de sectorul cercetării şi dezvoltării reprezintă doar 0,3% din produsul intern brut regional, în scădere continuă. Mai mult, din cuantumul total al cheltuielilor de cercetare-dezvoltare doar o treime sunt realizate de către întreprinderi. Dezvoltarea limitată a tehnologiei informaţiei şi comunicaţiilor, cât şi gradul redus de penetrare a serviciilor de internet (în special în mediul rural) constituie obstacole în tranziţia către economia cunoaşterii.

Astfel, numărul întreprinderilor cu servicii şi/sau produse în domeniul TIC reprezintă doar 8% din totalul naţional, cu o contribuţie modestă la cifra de afaceri naţională pe acest segment. Totodată, numai 36% dintre gospodării au acces la internet, jumătate dintre gospodării nu au echipamente informatice, iar jumătate din populaţie nu a accesat niciodată internetul. Productivitatea economică redusă determină şi un nivel redus al exporturilor, doar 4,3% din volumul total al exporturilor

românești este asigurat de regiune – cea mai mare parte a firmelor se adresează prin produsele şi serviciile realizate către piața internă.

În condiţiile în care criza economică va continua şi cererea agregată şi investiţiile publice vor stagna, creşterea reală a produsului intern brut regional nu va putea fi susţinută în absenţa unor intervenţii dedicate creşterii competivității.

C). Nivelul scăzut de atractivitate, în special a zonelor rurale şi oraşelor mici şi mijlocii.

Zonele rurale, în special cele din partea estică a regiunii, sunt caracterizate printr-un nivel redus de dezvoltare al infrastructurii de bază – gradul redus de modernizare a drumurilor comunale care determină o accesibilitate redusă către centrele urbane (implicit la servicii de educaţie şi sănătate), infrastructura de utilităţi insuficient dezvoltată din punct de vedere cantitativ şi calitativ în raport cu populaţia existentă, accesul redus la internet şi la serviciile aferente societăţii informaţionale. Adăugând la toate aceste elemente şi lipsa locurilor de muncă, obţinem un tablou al cauzelor care determină migrarea tinerilor din mediul rural fie către alte State Membre (în căutarea unui loc de muncă), fie către zonele urbane dezvoltate.

Totodată, zona rurală se confruntă cu probleme de mediu - suprafeţe întinse sunt afectate de fenomenele de pantă (eroziune, alunecări de teren, inundaţii), însumând o treime din suprafaţa totală afectată a României.

Cele mai multe din oraşele mici şi mijlocii ale regiunii se confruntă cu un nivel scăzut de atractivitate datorat unui complex de factori economici, sociali, de mediu. În cele mai multe cazuri infrastructura tehnic-edilitară existentă este învechită, iar satele arondate nu sunt conectate la rețele de utilităţi. Accesibilitatea şi mobilitatea în interiorul localităţilor este limitată de gradul avansat de uzură a străzilor orăşeneşti, de lipsa/insuficienţa locurilor de parcare, de foarte slaba prezenţă a unor forme alternative de transport (biciclete, transport ecologic, etc). Nivelul redus al investiţiilor private realizate, precum şi efectele crizei economice şi financiare au condus la o restrângere a locurilor de muncă existente. Lipsa locurilor de muncă atractive, a oportunităţilor de petrecere a timpului liber determină numeroşi absolvenţi de învăţământ superior să îşi stabilească domiciliul în alte zone, urbane, mai dezvoltate. Mai mult, fenomenul

migratoriu are loc şi în rândul tinerilor absolvenţi de liceu care deţin o calificare – mulţi fiind plecaţi în căutarea unui loc de muncă în alte State Membre. În aceste condiţii, asistăm la un nivel ridicat al șomajului în rândul tinerilor – practic, la fiecare trei tineri cu vârsta cuprinsă între 15 şi 24 de ani, unul dintre ei este șomer.

Totodată, deşi numeroase zone dispun de oportunităţi (energii regenerabile, potenţial agricol şi zootehnic ridicat), datorită gradului redus de atractivitate nu reuşesc să atragă investiţiile necesare care să valorifice aceste oportunităţi şi implicit să contribuie la relansarea economică.

II.4.2. STRUCTURA TERITORIALĂ A ECONOMIEI JUDEȚULUI BOTOȘANI

În județul Botoșani, există o populație ocupată preponderent în sectorul primar agricultură, sectoarele secundar și terțiar fiind dezvoltate în localitățile urbane. O proporție ridicată a populației trăiește în mediul rural, 56,42% din totalul populației, iar ponderea populației urbane a înregistrat în ansamblu, în intervalul de timp 1998 - 2010, o descreștere de la 44,13% la 43,58%, datorită migrației ce a avut loc spre zona rurală, efect al procesului de restructurare industrială din această perioadă.

Se remarcă faptul că populația județului are un grad de îmbătrânire relativ ridicat, grad generat de migrațiile populației active în perioada anterioară 1989 către alte piețe de forță de muncă. Putem remarca că din 1991 când se înregistrau 462.000 locuitori, din care 200.000 persoane ocupate, din acestea 43.000 doar în industrie (cifre care ne pot arăta potențialul și în același timp limitele de creștere ale forței de muncă), s-a ajuns în 2010 la 120.000 populație ocupată, distribuită, în principal, după cum urmează: 18,1% în industrie; 53,9% în agricultură; 10,9% în comerț și prestări servicii; 4,85% în învățământ; 3.5% în sănătate. În ultima perioadă, un real succes l-au avut programele pentru tinerii întreprinzători, cu finanțări de până la 40.000 euro. În județ există producători de produse lactate în Municipiul Dorohoi, Orașul Săveni, Orașul Flămânzi și în comunele Vlăsinești, Răchiți, Șendriceni, Păltiniș, Coțușca și Mihai Eminescu. Activități economice semnificative se remarcă în domeniul prelucrării cărnii, a exploatării

resurselor naturale pentru producerea materialelor de construcție (nisipuri cuarțoase, argilă, balast).

Datorită suprafețelor mari cultivate cu cereale, sunt dezvoltate și activități în domeniul panificației.

În județ sunt reprezentate numeroase ramuri industriale, realizându-se o varietate de produse: industria ușoară și confecții (31%), industria alimentară (22%), aparataj electric (10%), articole tehnice de cauciuc (8,4%), mobilă (2,4%). Populația ocupată reprezintă 72% din totalul populației și este distribuită. În principal, după cum urmează: 18,1% în industrie, 53,9% în agricultură, 10,9% în comerț și prestări servicii, 4,85% în învățământ; 3.5% în sănătate. În județ sunt înregistrate 6.544 companii, din care 5.615 sunt societăți comerciale, 19 regii autonome, 1.162 asociații familiale, 14 societăți cu capital integral străin etc.

PIB-ul județului Botoșani în cadrul Regiunii Nord-Est se prezintă astfel:

PIB pe total regiune și județe		
	Ani	
	Anul 2010	Anul 2011
	UM: milioane lei RON	
	Milioane lei	Milioane lei
Regiunea NORD-EST	5.,669,00	57.082,70
Bacău	12.134,60	11.738,20
Botoșani	5.464,80	5.798,20
Iași	16.122,80	16.428,30
Neamț	7.190,30	7.605,50
Suceava	9.959,90	10.532,70
Vaslui	4.796,60	4.979,80

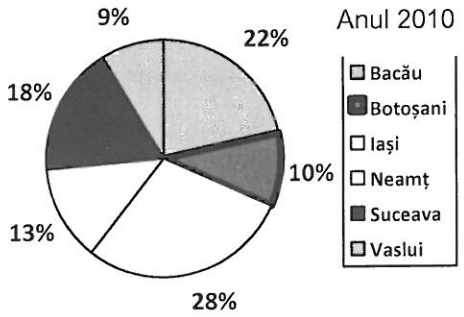

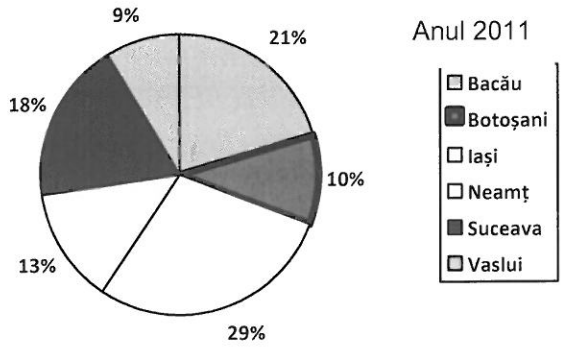

Evoluția numărului de salariați în perioada 2008 - 2012:

Numărul mediu al salariaților pe tipuri de angajatori					
	Ani				
	Anul 2008	Anul 2009	Anul 2010	Anul 2011	Anul 2012
	UM: Număr persoane				
	Număr persoane	Număr persoane	Număr persoane	Număr persoane	Număr persoane
Total	56.570	55.511	47.860	47.841	49.265
Proprietate publică	21.200	22.001	20.144	18.934	18.354
Proprietate integral de stat	2.911	2.573	1.638	2.004	1.862
Proprietate mixtă	688	1.154	1.048	987	891
Proprietate majoritar de stat	178	637	571	544	533
Proprietate majoritar privată	510	517	477	443	358
Proprietate privată	32.654	30.124	23.779	25.545	27.571
Proprietate cooperatistă	349	693	1.235	311	544
Proprietate obștească	43	69	33	8	10
Proprietate integral străină	1.636	1.470	1.621	2.056	1.895
Proprietate publică de interes național și local	18.289	19.428	18.506	16.930	16.492

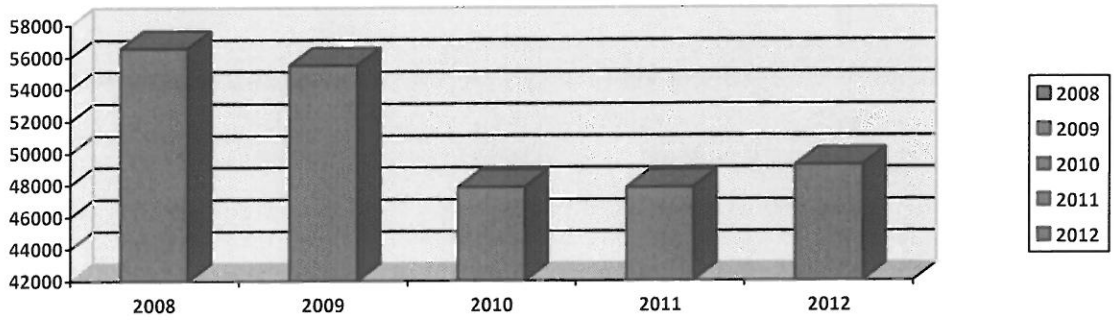

Execuția bugetelor locale pe elemente de venituri și cheltuieli în perioada 2008 - 2012 se prezintă după cum urmează:

Execuția bugetelor locale pe elemente de venituri și cheltuieli					
	Ani				
	Anul 2008	Anul 2009	Anul 2010	Anul 2011	Anul 2012
	UM: Milioane lei				
	Milioane lei	Milioane lei	Milioane lei	Milioane lei	Milioane lei
Venituri - total, din care:	696	704,7	700,4	785,6	826,2
Subvenții primite de la bugetul de stat	95,6	79	97,8	97,5	152,9
Cheltuieli - total	674,6	675,2	676,4	751,3	863,1
Excedent (+), Deficit (-)	21,4	29,5	24	34,3	-36,9

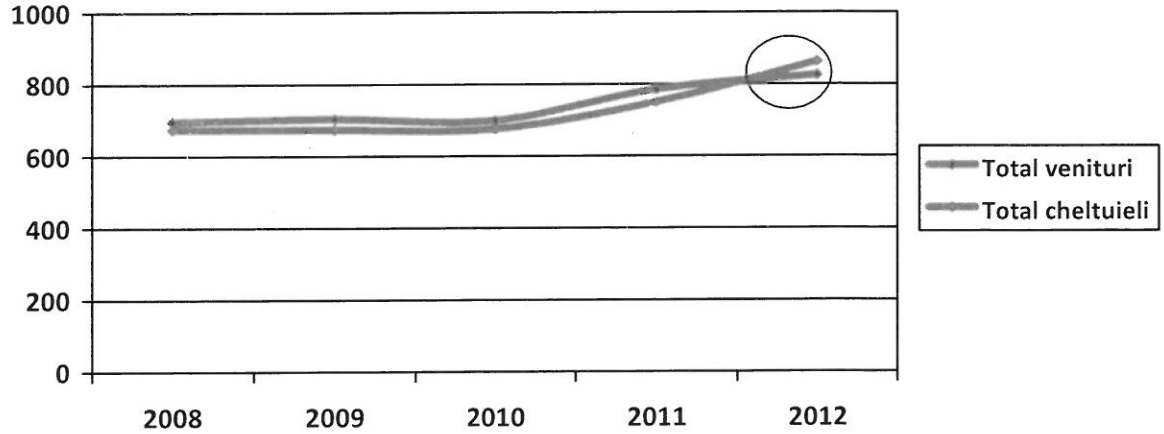

După cum se observă și în graficul precedent în anul 2012 cheltuielile totale au depășit veniturile totale, înregistrându-se un deficit de 36,9 milioane lei.

II.4.3. STRUCTURA TERITORIALĂ A ECONOMIEI COMUNEI MIHAI EMINESCU

La nivelul comunei Mihai Eminescu numărul șomerilor se prezintă astfel:

Șomeri înregistrați la sfârșitul lunii, pe sexe							
	Luni						
	Luna iunie 2010	Luna decembrie 2010	Luna iunie 2011	Luna decembrie 2011	Luna iunie 2012	Luna decembrie 2012	Luna iunie 2013
	UM: Număr persoane						
	Număr persoane	Număr persoane	Număr persoane	Număr persoane	Număr persoane	Număr persoane	Număr persoane
Total	141	138	79	84	73	110	114
Masculin	95	80	50	47	48	72	75
Feminin	46	58	29	37	25	38	39

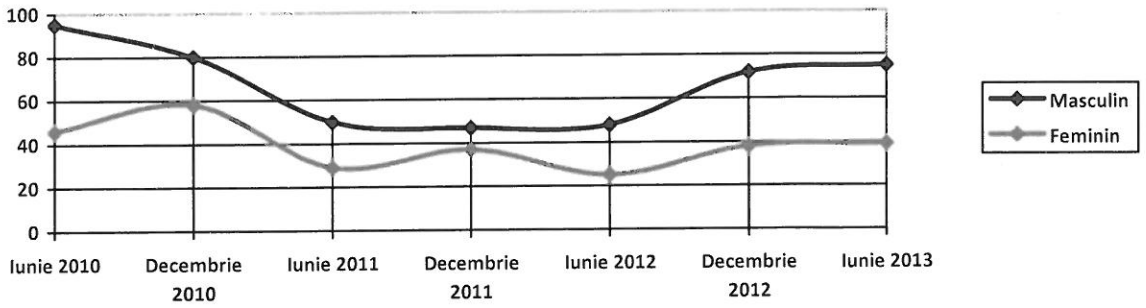

Numărul salariaților a înregistrat următoarea evoluție:

Numărul mediu al salariaților				
Ani				
Anul 2008	Anul 2009	Anul 2010	Anul 2011	Anul 2012
UM: Număr persoane				
Număr persoane	Număr persoane	Număr persoane	Număr persoane	Număr persoane
1517	960	765	846	974

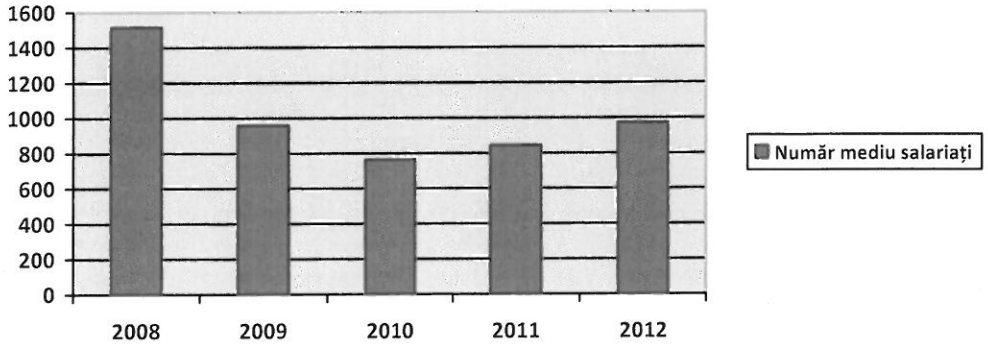

Se observă o creştere în ultimii ani al numărului salariaţilor din comuna Mihai Eminescu, dar încă suntem departe de nivelul atins în anul 2008.

Veniturile bugetului local au cunoscut în perioada 2010 - 2012 următoarea evoluţie:

Indicator	Cod indicator	Încasări la bugetul local		
		2010	2011	2012
Total venituri		8.894.734	8.285.674	5.865.111
Venituri proprii		2.199.027	2.552.472	2.934.684
Impozit pe venit	03.02	15.978	50.846	1.336.897
Cote si sume defalcate din impozitul pe venit	04.02	944.581	1.045.431	1.272.218
Cote defalcate din impozitul pe venit	04.02.01	751.611	761.431	1.088.278
Sume alocate de consiliul judeţean pentru echilibrarea bugetelor locale	04.02.04	192.970	284.000	183.940
Impozit pe clădiri	07.02.01	594.669	668.427	696.985
Impozit pe terenuri	07.02.02	259.604	274.057	280.752
Taxe judiciare de timbru	07.02.03	1.514	2.455	2.116

Indicator	Cod indicator	Încasări la bugetul local		
		2010	2011	2012
Alte impozite si taxe pe proprietate	07.02.50			
Sume defalcate din TVA	11.02	2.589.761	3.078.881	2.876.562
Taxe hoteliere	12.02	2.705	3.851	1.960
Taxe asupra mijloacelor de transport	16.02.02	136.364	223.725	305.314
Taxe și tarife pentru eliberarea de licențe si autorizații de funcționare	16.02.03	104.924	85.271	106.786
Alte taxe pe utilizarea bunurilor	16.02.50	1.549	2.212	1.511
Alte impozite și taxe	18.02.50	34.614	63.996	36.955
Venituri din proprietate	30.02	5.203	3.220	21.613
Venituri din prestări de servicii și alte activități	33.02	42.631	54.392	69.706
Venituri din taxe administrative și eliberări permise	34.02	9.847	10.531	13.230
Amenzi, penalități si confiscări	35.02	44.419	60.308	60.859
Diverse venituri	36.02	3		
Transferuri voluntare, altele decât subvențiile	37.02			
Venituri din valorificarea unor bunuri	39.02	422	3.750	
Subvenții de la bugetul de stat	42.02	252.552	115.519	53.865
Subvenții de la alte administrații	43.02		100.000	
Sume primite de la UE in contul platilor efectuate si prefinantari	45.02		2.438.802	

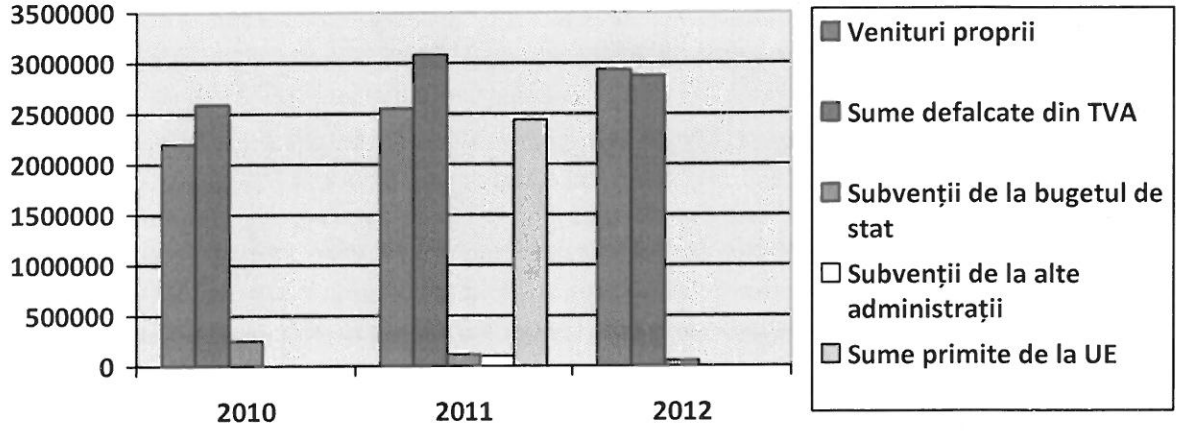

Componența veniturilor proprii în anul 2012:

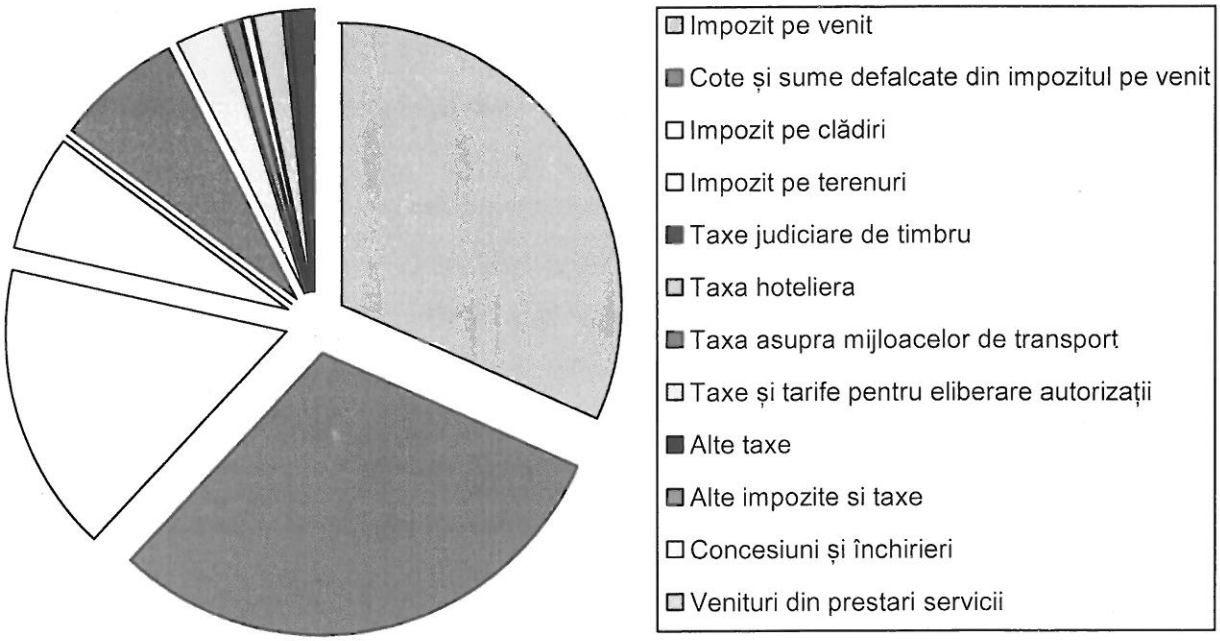

Evoluția subvențiilor de la bugetul de stat și de la alte administrații:

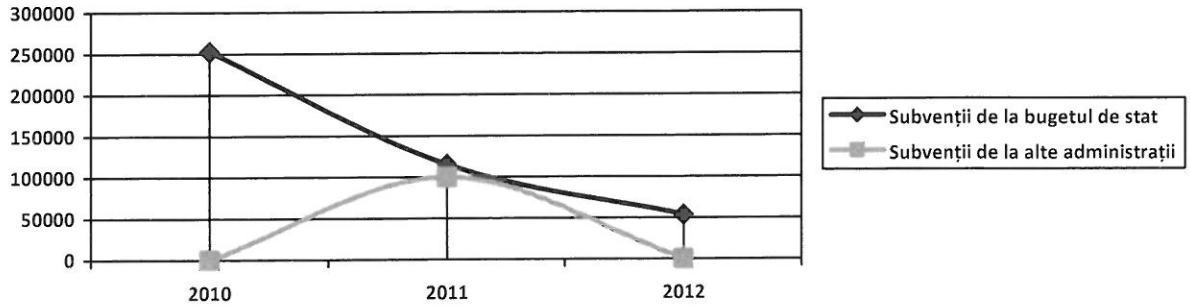

II.5. TURISMUL

Casa memorială Mihai Eminescu de la Ipotești este un muzeu memorial amenajat în casa în care a trăit poetul Mihai Eminescu (1850-1889) în satul Ipotești din județul Botoșani.

Memorialul Ipotești - Centrul Național de Studii „Mihai Eminescu" se află pe Lista Monumentelor Istorice din județul Botoșani din anul 2004, având codul BT-IV-a-B-02047, fiind format din două obiective:

- Casa memorială "Mihai Eminescu" - datând din sec. al XIX-lea și având codul BT-IV-m-B-02047.01
- Mormintele familiei Eminescu - datând din sec. al XIX-lea și având codul BT-IV-m-B-02047.02.

În anul 1850, familia căminarului Gheorghe Eminovici a cumpărat o moșie în satul Ipotești, unde va construi o casă cu toate acareturile ce pot întregi o gospodărie de oameni înstăriți. Casa avea trei camere: salonul familiei, biroul tatălui lui Eminescu și dormitorul mamei și surorilor poetului. În această casă a locuit familia Eminovici până în 1878.

Mama poetului, Raluca Eminovici, a cumpărat cu 250 de galbeni o bisericuță de familie, care datează din anii '60 ai veacului al XIX-lea de la un anume Murguleț. Lăcașul de cult are dimensiuni mici, dar adăpostește obiecte valoroase. În spatele bisericuței se află mormintele părinților lui Eminescu (Raluca și Gheorghe Eminovici) și a doi frați ai acestuia (Iorgu și Nicu).

După moartea căminarului Gheorghe Eminovici (1884), casa nu a mai fost locuită, ajungând să se ruineze. În anul 1924, casa unde a copilărit Mihai Eminescu și care rămăsese nelocuită ani de zile, ajunsese o ruină. La acea vreme și bisericuța de lemn, ca și mormintele părinților lui Eminescu, erau "complet părăsite și acoperite cu bălării...", după cum consemna, în 1926, Revista Moldovei din Botoșani.

Deoarece casa familiei Eminovici din Ipotești era ruinată, proprietarii moșiei Ipotești au dărâmat-o până la temelie în vara anului 1924, determinând manifestații din partea studenților români și evrei din Botoșani împotriva acestei dărâmări. În urma acestor proteste, proprietara moșiei Ipotești, Maria Papadopol, a donat de bună voie locul unde s-a aflat casa familiei Eminovici din Ipotești. Ea adresa la 3 august 1924 o scrisoare către prefectul județului Botoșani, Demostene Vizanty, în care scria următoarele:

"Subsemnata Maria D. Papadopol, proprietara moșiei Ipotești, declar prin aceasta să consimt de bună voie a dona casa mea din Ipotești, sau mai bine zis locul unde s-a aflat această casă, cu condițiunea expresă de a se ridica pe acest loc o clădire identică cu materialul ce se află azi pe aceste ruine și care clădire nu va putea avea altă destinație decît a fi un muzeu național cu titlul «Mihai Eminescu donat de Maria Papadopol născută Isăcescu» care va putea avea și o sală de lectură; nici într-un caz nu va putea servi ca local de școală."

În anul 1934, casa a fost reconstruită pe același loc, acolo fiind inaugurat în 1940 primul muzeu memorial dedicat marelui poet. Această casă nu respecta structura originalului, astfel încât a fost demolată, fiind reconstruită o alta în anul 1979 după documente originale, pe vechea fundație a casei familiei Eminovici. În casă se află mobilier - în parte original, în parte provenind din a doua jumătate a secolului al XIX-lea.

În curtea casei memoriale a lui Eminescu se află Casa Papadopol, o casă țărănească de epocă în stil moldovenesc, care a aparținut ultimului proprietar al moșiei Ipotești - doctorul Papadopol. Acesta și-a donat casa statului. În prezent, aici se află Muzeul de etnografie al Centrului Național de Studii de la Ipotești, fiind expuse obiecte provenind din vechile gospodării țărănești. În această casă și-a pictat Horia Bernea tablourile, în perioada taberelor naționale de pictură de la Ipotești.

La 4 kilometri de Memorialul Ipotești, se află lacul din pădurea Baisa, sursă de inspirație a multor poezii ale lui Mihai Eminescu.

Casa memorială Mihai Eminescu de la Ipotești poate fi vizitată în fiecare zi (de luni până duminică) în intervalul orar 9-17 (15 mai - 15 septembrie) și 8-16 (16 septembrie - 14 mai).

CAPITOLUL III. POPULAȚIA ŞI REȚEAUA DE LOCALITĂȚI

III.1. EVOLUŢIILE DEMOGRAFICE

Populația comunei Mihai Eminescu a evoluat în perioada 2008 - 2012 după cum urmează:

Populatia stabilă pe grupe de vârstă						
		Ani				
		Anul 2008	Anul 2009	Anul 2010	Anul 2011	Anul 2012
		UM: Număr persoane				
		Număr persoane	Număr persoane	Număr persoane	Număr persoane	Număr persoane
Total	Total	6865	6946	7020	7232	7295
0- 4 ani	Total	363	349	356	383	355
5- 9 ani	Total	405	418	391	391	388
10-14 ani	Total	463	468	471	494	484
15-19 ani	Total	517	485	485	476	492
20-24 ani	Total	575	585	580	580	511
25-29 ani	Total	533	544	566	584	594
30-34 ani	Total	485	490	515	560	602
35-39 ani	Total	610	609	590	576	565
40-44 ani	Total	338	413	479	559	636
45-49 ani	Total	409	387	364	329	329
50-54 ani	Total	386	404	428	466	472
55-59 ani	Total	406	412	402	404	402
60-64 ani	Total	258	274	297	344	370
65-69 ani	Total	322	280	263	248	261
70-74 ani	Total	324	333	305	317	299
75-79 ani	Total	236	236	263	253	260
80-84 ani	Total	150	165	153	161	166
85 ani si peste	Total	85	94	112	107	109

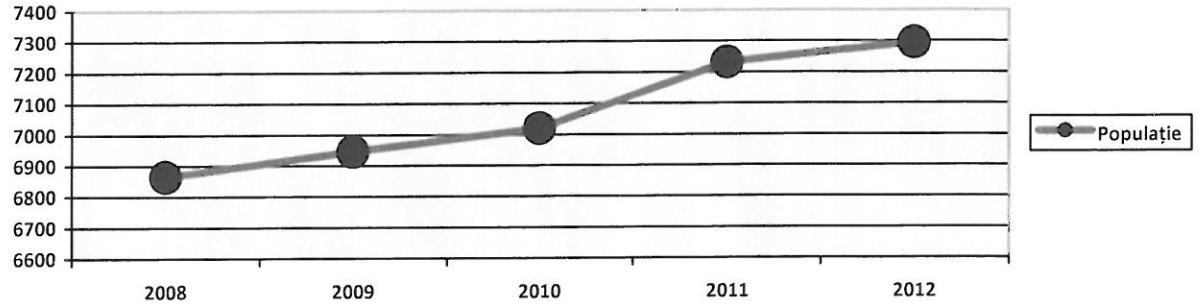

În urma analizării grafice se observă un trend ascendent al evoluției populației stabile.

Componența pe grupe de vârstă a populației comunei Mihai Eminescu la nivelul anului 2012 este următoarea:

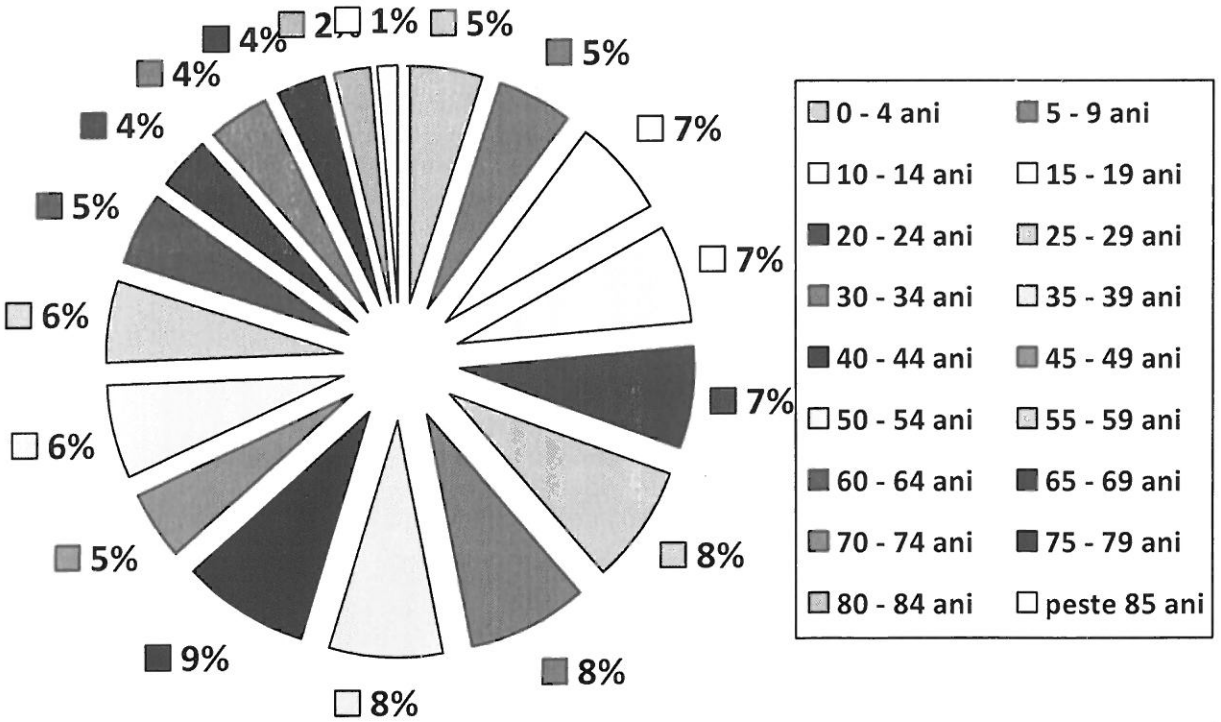

Din câte se observă, procentual vorbind, nicio grupă de vârstă nu este majoritară, populația fiind repartizată aproximativ omogen pe toate grupele de vârstă.

Grupată pe sexe populația comunei Mihai Eminescu în perioada analizată se prezintă astfel:

Populația stabilă grupată pe sexe					
	Ani				
	Anul 2008	Anul 2009	Anul 2010	Anul 2011	Anul 2012
	UM: Număr persoane				
	Număr persoane	Număr persoane	Număr persoane	Număr persoane	Număr persoane
Total	6865	6946	7020	7232	7295
Masculin	3438	3483	3514	3663	3689
Feminin	3427	3463	3506	3569	3606

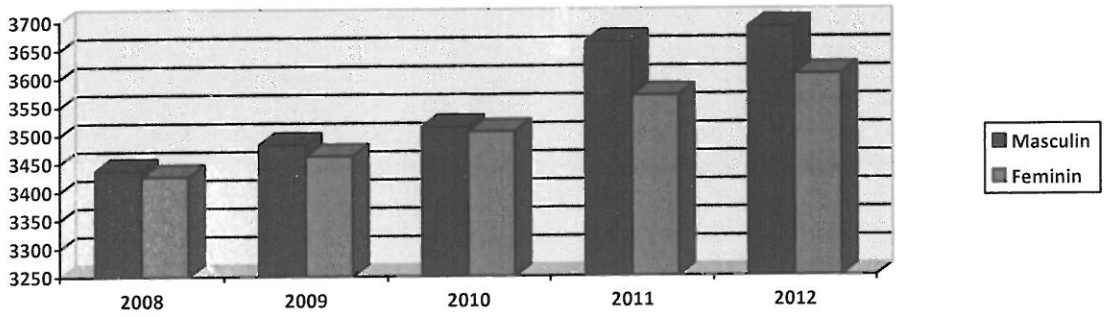

După cum se observă și din graficul de mai sus în anul 2012 s-a dezechilibrat repartizarea populației pe sexe, populația de sex masculin crescând mai mult față de populația de sex feminin din anul 2008 până în prezent.

În perioada 2008 - 2012 s-a înregistrat un număr de 350 născuți vii, după cum urmează:

Născuți vii în perioada 2008 - 2012				
Ani				
Anul 2008	Anul 2009	Anul 2010	Anul 2011	Anul 2012
UM: Număr persoane				
Număr persoane	Număr persoane	Număr persoane	Număr persoane	Număr persoane
65	68	70	66	81

În aceeași perioadă analizată s-a înregistrat un număr de 409 decese, astfel:

Decedați în perioada 2008 - 2012				
Ani				
Anul 2008	Anul 2009	Anul 2010	Anul 2011	Anul 2012
UM: Număr persoane				
Număr persoane	Număr persoane	Număr persoane	Număr persoane	Număr persoane
84	92	73	71	89

Comparație grafică a nașterilor și a deceselor în perioada 2008 - 2012

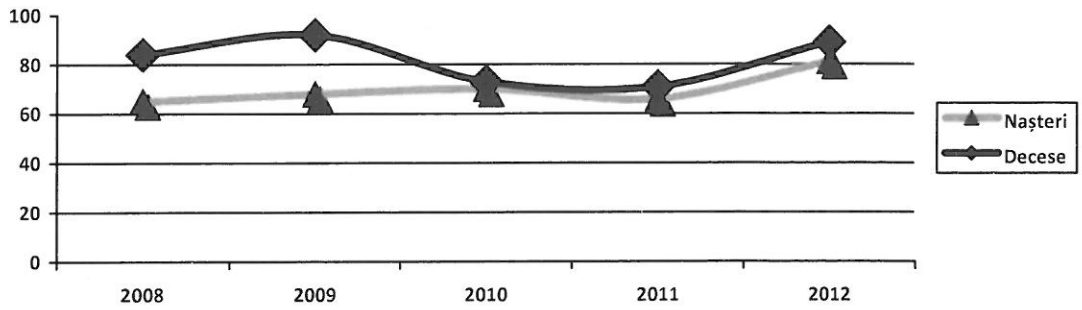

III.2. FONDUL DE LOCUINȚE

La ultimul recensământ efectuat a reieșit că pe teritoriul comunei se află un număr de 2852 locuințe. Dintre acestea 3 sunt proprietate publică iar 2849 sunt proprietate privată. Evoluția numărului de locuințe se prezintă astfel:

Locuințe existente la sfârșitul anului pe forme de proprietate					
	Ani				
	Anul 2008	Anul 2009	Anul 2010	Anul 2011	Anul 2012
	UM: Număr				
	Număr	Număr	Număr	Număr	Număr
Total	2463	2517	2585	2604	2852
Proprietate publică	18	18	18	18	3
Proprietate privată	2445	2499	2567	2586	2849

Suprafața locuibilă se prezintă astfel:

Suprafața locuibilă existentă la sfârșitul anului pe forme de proprietate					
	Ani				
	Anul 2008	Anul 2009	Anul 2010	Anul 2011	Anul 2012
	UM: M.p. arie desfășurată				
	Metri pătrați arie desfășurată	Metri pătrați arie desfășurată	Metri pătrați arie desfășurată	Metri pătrați arie desfășurată	Metri pătrați arie desfășurată
Total	95839	100077	106454	108669	156030
Proprietate publică	478	478	478	478	124
Proprietate privată	95361	99599	105976	108191	155906

În perioada 2008 - 2012 s-au înregistrat un număr de 277 locuințe terminate, astfel:

Locuințe terminate în cursul anului pe surse de finanțare					
	Ani				
	Anul 2008	Anul 2009	Anul 2010	Anul 2011	Anul 2012
	UM: Număr				
	Număr	Număr	Număr	Număr	Număr
Total	58	57	69	21	72
Din fonduri private, din care:	58	57	69	21	72
Din fondurile populației	58	57	69	21	72

Autorizațiile de construcție eliberate în aceeași perioadă se prezintă astfel:

Autorizații de construire eliberate pentru clădiri pe tipuri de construcții								
	Ani							
	Anul 2008	Anul 2008	Anul 2009	Anul 2009	Anul 2010	Anul 2010	Anul 2012	Anul 2012
	UM: Numar, mp suprafata utila							
	Număr	Metri pătrați suprafață utilă	Număr	Metri pătrați suprafață utilă	Număr	Metri pătrați suprafață utilă	Număr	Metri pătrați suprafață utilă
Clădiri rezidențiale (exclusiv cele pentru colectivități)	88	15403	87	12515	49	6910	50	8276
Alte clădiri (hoteluri și clădiri similare, clădiri pentru comerț cu ridicata și cu amănuntul, etc)	19	3381						
Cladiri pentru comert cu ridicata si cu amanuntul			1	208			1	588
Alte clădiri			10	617	10	1914	18	6070

CAPITOLUL IV. AMENAJAREA TERITORIULUI

IV.1. CĂILE DE COMUNICAȚIE

IV.1.1. DRUMURI NAȚIONALE

Teritoriul comunei Mihai Eminescu este străbătut de drumurile naționale DN 29, DN 29B și DN 29C.

IV.1.2.DRUMURI JUDEȚENE ȘI COMUNALE

Reţeaua de drumuri judeţene şi comunale ce tranzitează localităţile comunei Mihai Eminescu este parte integrantă din Planul de Amenajare a Teritoriului judeţean şi rezolvă la nivelul cerinţelor actuale şi de perspectiva legături directe şi prin intermediul altor căi rutiere cu toate localităţile judeţului şi restul teritoriului.

IV.1.3. LINIILE DE CALE FERATĂ

În comuna Mihai Eminescu există 10 km de cale ferată.

IV.1.4. CĂILE AERIENE

Distanțele dintre comuna Mihai Eminescu și cele mai apropiate aeroporturi sunt după cum urmează:

Aeroport	Distanță în km
Aeroportul Internațional "Ștefan cel Mare" Suceava	35,8
Aeroportul Internațional Iași	137
Aeroportul Internațional "George Enescu" Bacău	171
Aeroportul Internațional "Henri Coandă" Otopeni	460

IV.2.ECHIPAREA HIDROEDILITARĂ A LOCALITĂŢII

IV.2.1.SISTEMUL DE ALIMENTARE CU APĂ POTABILĂ

În ceea ce priveşte serviciul de alimentare cu apă şi canalizare, comuna Mihai Eminescu este racordată la sistemul de alimentare cu apă al SC ,,Apa Grup" SA Botoşani. În acest sens Consiliul Local Mihai Eminescu a emis Hotărâre nr.6/2006 privind Sistemul de alimentare cu apă din sursele Siret şi Prut.

Din fondurile locale vor fi alocate sume pentru obţinerea avizelor, acordurilor şi autorizaţiilor necesare realizării obiectivelor de investiţii realizate pe raza de competenţă teritorială.

Comuna Mihai Eminescu dispune de sistem local de alimentare cu apă, în satul Mihai Eminescu, în lungime de aprox 10,7 km. Fiind racordate la sistemul local de alimentare cu apă 870 gospodării. În afara acestei reţele, alimentarea cu apă se face din cele 412 fântâni, distribuite neuniform la nivelul satelor.

Apa din fântâni nu corespunde din punct de vedere sanitar conţinând nitriţi şi nitraţi peste limitele admise de legislaţia în vigoare.

Există un sistem de alimentare cu apă în lungime de 10,07 km, distribuit pe localitaţi astfel: Ipoteşti – 3,8 km, Cucorăni – 5,7 km şi Cătămărăşti Deal – 1,2 km, însă majoritatea locuitorilor asigurându-si necesarul din fântânile individuale situate în incinta gospodăriilor.

Apa potabilă distribuită la nivelul comunei Mihai Eminescu este de 7,5 mii mc.

IV.2.2.SISTEMUL DE CANALIZARE

În prezent localitatea Mihai Eminescu deţine un sistem de canalizare şi epurare a apelor uzate cu o lungme de 1,8 km în localitatea Cătămărăşti Deal, iar apa uzată din celelalte localităţi este transportată de vitanje.

Numărul gospodăriilor cu sistem de canalizare este de 260. În restul satelor nu există un sistem centralizat de canalizare, aceasta problemă fiind în mod

necorespunzător rezolvată, cu ajutorul closetelor uscate şi a latrinelor din gospodăriile localnicilor.

Gospodărirea de apă a municipiului Botoşani este amplasată în intravilanul localităţii Cătămărăşti deal la cota dominantă 208 şi prin cădere liberă poate asigura debitele şi presiunile în localităţile Ipoteşti 80% şi Cătămărăşti Vale, iar pentru Cătămărăşti deal şi zona înaltă din Ipoteşti se va prevedea o staţie hidrofor. Localitatea Cucorăni se va alimenta cu apă prin pompare. Cele patru localităţi nu dispun de reţea de canalizare. Se propune realizarea unui sistem de canalizare menajera în lungime totală de 17,260 m , a unei staţii de epurare în localitatea Cătămărăşti, a unei guri de revărsare pentru evacuare în emisar a apelor uzate menajere după epurarea acestora şi alimentarea cu energie electrică a staţiei de epurare din reţeaua existentă.

IV.3. TERMOFICAREA. ECHIPAREA ENERGETICĂ. ALIMENTAREA CU GAZE NATURALE

Nu există nici o sursă de producere a agentului termic în sistem centralizat şi nici reţea de distribuţie, locuinţele fiind încălzite cu combustibil solid (lemn) şi aparate electrice.

IV.4 GESTIONAREA DEȘEURILOR

Pentru serviciul de salubrizare al comunei primăria a încheiat un contract de prestări servicii cu un agent economic care asigură colectarea și transportul deșeurilor menajere.

CAPITOLUL V. INFRASTRUCTURA DE SUSȚINERE A ACTIVITĂȚILOR ECONOMICO-SOCIALE

V.1. ADMINISTRAȚIA PUBLICĂ

Autoritățile administrației publice prin care se realizează autonomia locală în comune sunt consiliile locale alese și primarii aleși în condițiile legii.

Consiliul local are inițiativă și hotărăște, în condițiile legii, în toate problemele de interes local, cu excepția celor care sunt date prin lege în competența altor autorități ale administrației publice locale sau centrale.

În conformitate cu Legea 215 / 2001 a administrației publice locale, Consiliul Local are următoarele atribuții:

a) - atribuții privind organizarea și funcționarea aparatului de specialitate al primarului, ale instituțiilor și serviciilor publice de interes local și ale societăților comerciale și regiilor autonome de interes local:

- aprobă statutul comunei, orașului sau municipiului, precum și regulamentul de organizare și funcționare a consiliului local;
- aprobă, în condițiile legii, la propunerea primarului, înființarea, organizarea și statul de funcții ale aparatului de specialitate al primarului, ale instituțiilor și serviciilor publice de interes local, precum și reorganizarea și statul de funcții ale regiilor autonome de interes local;
- exercită, în numele unității administrativ-teritoriale, toate drepturile și obligațiile corespunzătoare participațiilor deținute la societăți comerciale sau regii autonome, în condițiile legii.

b) - atribuții privind dezvoltarea economico-socială și de mediu a comunei, orașului sau municipiului:

- aprobă, la propunerea primarului, bugetul local, virările de credite, modul de utilizare a rezervei bugetare și contul de încheiere a exercițiului bugetar;
- aprobă, la propunerea primarului, contractarea și/sau garantarea împrumuturilor, precum și contractarea de datorie publică locală prin emisiuni de titluri de valoare, în numele unității administrativ-teritoriale, în condițiile legii;
- stabilește și aprobă impozitele și taxele locale, în condițiile legii;

- aprobă, la propunerea primarului, documentațiile tehnico-economice pentru lucrările de investiții de interes local, în condițiile legii;
- aprobă strategiile privind dezvoltarea economică, socială și de mediu a unității administrativ-teritoriale;
- asigură realizarea lucrărilor și ia măsurile necesare implementării și conformării cu prevederile angajamentelor asumate în procesul de integrare europeană în domeniul protecției mediului și gospodăririi apelor pentru serviciile furnizate cetățenilor.

c) - atribuții privind administrarea domeniului public și privat al comunei, orașului sau municipiului:

- hotărăște darea în administrare, concesionarea sau închirierea bunurilor proprietate publică a comunei, orașului sau municipiului, după caz, precum și a serviciilor publice de interes local, în condițiile legii;
- hotărăște vânzarea, concesionarea sau închirierea bunurilor proprietate privată a comunei, orașului sau municipiului, după caz, în condițiile legii;
- avizează sau aprobă, în condițiile legii, documentațiile de amenajare a teritoriului și urbanism ale localităților;
- atribuie sau schimbă, în condițiile legii, denumiri de străzi, de piețe și de obiective de interes public local.

d) - atribuții privind gestionarea serviciilor furnizate către cetățeni:

- asigură, potrivit competențelor sale și în condițiile legii, cadrul necesar pentru furnizarea serviciilor publice de interes local privind:

  1.educația;

  2.serviciile sociale pentru protecția copilului, a persoanelor cu handicap, a persoanelor vârstnice, a familiei și a altor persoane sau grupuri aflate în nevoie socială;

  3.sănătatea;

  4.cultura;

  5.tineretul;

  6.sportul;

  7.ordinea publică;

8.situațiile de urgență;

9.protecția și refacerea mediului;

10.conservarea, restaurarea și punerea în valoare a monumentelor istorice și de arhitectură, a parcurilor, grădinilor publice și rezervațiilor naturale;

11.dezvoltarea urbană;

12.evidența persoanelor;

13.podurile și drumurile publice;

14.serviciile comunitare de utilitate publică: alimentare cu apă, gaz natural, canalizare, salubrizare, energie termică, iluminat public și transport public local, după caz;

15.serviciile de urgență de tip salvamont, salvamar și de prim-ajutor;

16.activitățile de administrație social-comunitară;

17.locuințele sociale și celelalte unități locative aflate în proprietatea unității administrativ-teritoriale sau în administrarea sa;

18.punerea în valoare, în interesul comunității locale, a resurselor naturale de pe raza unității administrativ-teritoriale;

19.alte servicii publice stabilite prin lege;

- hotărăște acordarea unor sporuri și altor facilități, potrivit legii, personalului sanitar și didactic;
- sprijină, în condițiile legii, activitatea cultelor religioase;
- poate solicita informări și rapoarte de la primar, viceprimar și de la șefii organismelor prestatoare de servicii publice și de utilitate publică de interes local;
- aprobă construirea locuințelor sociale, criteriile pentru repartizarea locuințelor sociale și a utilităților locative aflate în proprietatea sau în administrarea sa;
- poate solicita informări și rapoarte specifice de la primar și de la șefii organismelor prestatoare de servicii publice și de utilitate publică de interes local.

e) - atribuții privind cooperarea interinstituțională pe plan intern și extern:

- hotărăște, în condițiile legii, cooperarea sau asocierea cu persoane juridice române sau străine, în vederea finanțării și realizării în comun a unor acțiuni, lucrări, servicii sau proiecte de interes public local;

- hotărăște, în condițiile legii, înfrățirea comunei, orașului sau municipiului cu unități administrativ-teritoriale din alte țări;
- hotărăște, în condițiile legii, cooperarea sau asocierea cu alte unități administrativ-teritoriale din țară sau din străinătate, precum și aderarea la asociații naționale și internaționale ale autorităților administrației publice locale, în vederea promovării unor interese comune.

Consiliul Local Mihai Eminescu este autoritatea deliberativă a administrației publice locale din comună. Consiliul Local Mihai Eminescu are 15 consilieri locali, a căror activitate se desfășoară pe comisii de specialitate. Activitatea acestora este susținută de aparatul de specialitate, format atât din funcționari publici cât și din personal contractual.

Consilierii locali aleși la alegerile locale din anul 2012 sunt:

- Alecu Dumitru;
- Cojocariu Ioan;
- Drobotă Valeriu;
- Epuraș Gheorghe;
- Gireadă Dumitru Verginel;
- Grigoroșcuță Constantin;
- Manolache Sergiu;
- Maluș Niculai;
- Onose Ionel;
- Purice Cristian;
- Purice Neculai;
- Temciuc Vasile;
- Todireanu Dumitru;
- Vasiliu Eugen;
- Zmău Vasile-Cornel.

Puterea executivă la nivel comunal este reprezentată de primarul comunei.

În conformitate cu Legea 215 / 2001 a administrației publice locale, primarul îndeplinește următoarele atribuții:

a) - atribuții exercitate în calitate de reprezentant al statului, în condițiile legii:

- primarul îndeplinește funcția de ofițer de stare civilă și de autoritate tutelară;
- asigură funcționarea serviciilor publice locale de profil;
- atribuții privind organizarea și desfășurarea alegerilor, referendumului și a recensământului.

b) - atribuții referitoare la relația cu consiliul local:

- prezintă consiliului local, în primul trimestru, un raport anual privind starea economică, socială și de mediu a unității administrativ-teritoriale;
- prezintă, la solicitarea consiliului local, alte rapoarte și informări;
- elaborează proiectele de strategii privind starea economică, socială și de mediu a unității administrativ-teritoriale și le supune aprobării consiliului local.

c) - atribuții referitoare la bugetul local:

- exercită funcția de ordonator principal de credite;
- întocmește proiectul bugetului local și contul de încheiere a exercițiului bugetar și le supune spre aprobare consiliului local;
- inițiază, în condițiile legii, negocieri pentru contractarea de împrumuturi și emiterea de titluri de valoare în numele unității administrativ-teritoriale;
- verifică, prin compartimentele de specialitate, corecta înregistrare fiscală a contribuabililor la organul fiscal teritorial, atât a sediului social principal, cât și a sediului secundar.

d) - atribuții privind serviciile publice asigurate cetățenilor:

- coordonează realizarea serviciilor publice de interes local prestate prin intermediul aparatului de specialitate sau prin intermediul organismelor prestatoare de servicii publice și de utilitate publică de interes local;
- ia măsuri pentru prevenirea și, după caz, gestionarea situațiilor de urgență;
- ia măsuri pentru asigurarea inventarierii, evidenței statistice, inspecției și controlului efectuării serviciilor publice de interes local, precum și a bunurilor din patrimoniul public și privat al unității administrativ-teritoriale;
- numește, sancționează și dispune suspendarea, modificarea și încetarea raporturilor de serviciu sau, după caz, a raporturilor de muncă, în condițiile legii,

pentru personalul din cadrul aparatului de specialitate, precum și pentru conducătorii instituțiilor și serviciilor publice de interes local;

- asigură elaborarea planurilor urbanistice prevăzute de lege, le supune aprobării consiliului local și acționează pentru respectarea prevederilor acestora;
- emite avizele, acordurile și autorizațiile date în competența sa prin lege și alte acte normative;
- asigură realizarea lucrărilor și ia măsurile necesare conformării cu prevederile angajamentelor asumate în procesul de integrare europeană în domeniul protecției mediului și gospodăririi apelor pentru serviciile furnizate cetățenilor.

e) - alte atribuții stabilite prin lege.

Primarul în funcție este Ursachi Ioan. Acesta are în subordinea sa aparatul propriu al primăriei, împărțit pe funcții și compartimente, asa cum au fost aprobate la ANFP, după cum urmează:

- Viceprimar;
- Secretar;
- Compartiment Financiar-Contabil;
- Compartiment Agricol;
- Compartiment Asistență Socială și Autoritate Tutelară;
- Serviciul de Pază Comunală;
- Compartiment Administrativ;
- Serviciul de Salubrizare și Gospodărire Comunală;
- Serviciul Situații de Urgență;
- Cultură;

V.2. GRUPURILE DE ACȚIUNE LOCALĂ

Programul LEADER reprezintă, din partea Comunității Europene, o abordare care oferă noi oportunități de dezvoltare, punând bazele identificării nevoilor locale, întăririi capacității de dezvoltare și implementării strategiilor locale de dezvoltare, în vederea conservării patrimoniului rural și cultural, dezvoltării mediului economic și îmbunătățirii abilităților organizatorice ale comunității locale.

Dezvoltarea teritoriilor rurale prin LEADER va fi programată și coordonată de actori locali ce vor reprezenta factorul decizional și de asemenea vor purta responsabilitatea evoluției în timp a zonelor teritoriale delimitate în care vor acționa.

Grupurile de Acțiune Locală sunt entități ce reprezintă parteneriate public - private, constituite din reprezentanți ai sectorului public, privat și civil, desemnați dintr-un teritoriu rural omogen, care vor trebui să colaboreze pentru stabilirea componenței teritoriului acoperit și care vor implementa o strategie integrată pentru dezvoltarea acestuia.

Baza de aplicare a programului o constituie Grupurile de Acțiune Locală (GAL), constituite pe baza parteneriatului public - privat între factorii din zonele rurale, grupurile trebuind să includă reprezentanți ai diverselor sectoare socio - economice. Grupurile primesc asistență financiară pentru diverse proiecte care implementează strategiile de dezvoltare locală. Acestea sunt selecționate de Autoritatea de Management din fiecare stat membru, care poate fi națională, regională sau locală sau o structură public - privată responsabilă cu managementul proiectului.

Un posibil beneficiar de finanțare trebuie să verifice mai întâi dacă se află localizat într-o zonă rurală care și-a stabilit deja instituțional și tematic propriul Grup de Acțiune Locală. Pentru asta poate fi contactată și Rețeaua de Unități Naționale. Următorul pas este încadrarea proiectului în strategia de dezvoltare a GAL-ului ales pentru ca solicitarea de finanțare să fie în primul rând eligibilă.

Având în vedere că un Grup de Acțiune Locală poate gestiona problematica existentă într-un teritoriu cu o populație cuprinsă între 10.000 - 100.000 de locuitori, în județul Botoșani au fost constituite următoarele Grupuri de Acțiune Locală:

- GAL Valea Siretului de Sus
- GAL Codrii Herței
- GAL Valea Bașeului de Sus

- GAL Colinele Moldovei

Comuna Mihai Eminescu intenţionează să se înscrie într-un grup de acţiune locală existent sau să iniţieze înfiinţarea unuia.

V.3.SOCIETATEA INFORMAŢIONALĂ

Extinderea permanentă şi susţinută a pieţei tehnologiei informaţiei şi comunicaţiilor (TIC) constituie un factor important care contribuie la dezvoltarea infrastructurii informaţionale şi la creşterea competitivităţii economiei.

România înregistrează, conform ultimului studiu EITO (European Information Technology Observatory) una dintre cele mai mari dinamici la nivel regional.

În privinţa dotărilor cu PC-uri şi a penetrării acestora, se remarcă o evoluţie ascendentă, cu o rată medie anuală de creştere a volumului vânzărilor de peste 50%, rămânând totuşi ca rată de penetrare (17,1 PC-uri/100 de salariaţi la sfârşitul anului 2006) sub media UE-15 (aprox. 40 PCuri/ 100 locuitori).

De asemenea, sectorul e-banking este într-un proces spectaculos de dezvoltare, dat fiind faptul că băncile au dezvoltat programe pentru promovarea efectuării plăţilor prin mijloace electronice, înregistrându-se o creştere a tendinţei de utilizare a cardurilor. În Regiunea Nord-Est se înregistrează o creştere a numărului de firme furnizoare de echipamente de hardware şi software şi firme care procesează date şi baze de date.

CAPITOLUL VI. SISTEMUL DE EDUCAŢIE ŞI ÎNVĂŢĂMÂNT. CULTURA

VI.1. EDUCAŢIA/ÎNVĂŢĂMÂNTUL

Situaţia unităţilor de învăţământ în comuna Mihai Eminescu este următoarea:

- 6 şcoli
- 6 grădiniţe

La nivel de dotare există laboratoare de fizică-chimie, matematică, ştiinţele naturii şi informatică dar dotarea e minimă. S-ar impune realizarea de proiecte de finaţare în vederea dotării corespunzătoare şi modernizării.

Şcoala este conectată la internet, are centrală termică pe combustibil solid, alimentare cu apă. Şcola de arte şi meserii are ateliere la care de asemenea dotarile sunt la nivel minim. Se impune reazizarea de proiecte pentru asigurarea unor dotări corespunzatoare.

Evoluția numărului de preșcolari și elevi înscriși în perioada 2008 - 2012:

Populația școlară pe niveluri de educație					
	Ani				
	Anul 2008	Anul 2009	Anul 2010	Anul 2011	Anul 2012
	UM: Număr persoane				
	Număr persoane	Număr persoane	Număr persoane	Număr persoane	Număr persoane
Total	746	742	732	702	692
Copii înscriși în grădinițe	220	226	222	203	190
Elevi înscriși în învățământul primar	258	244	255	261	262
Elevi înscriși în învățământul gimnazial	268	272	255	238	240

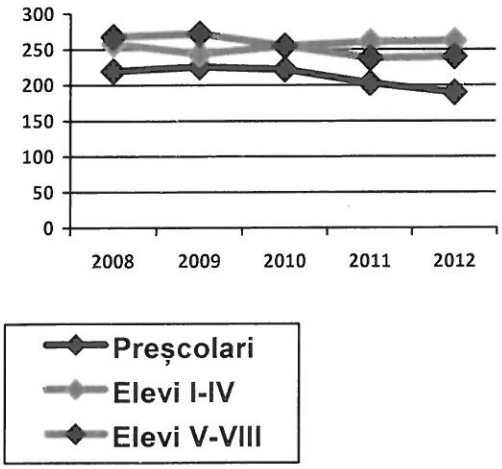

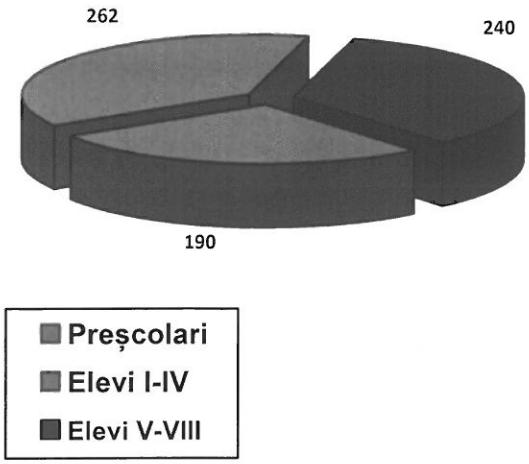

În ceea ce priveşte numărul unităţilor de învăţământ, precizăm că numărul acestora a rămas constant în ultimii patru ani, funcţionând 6 şcoli şi 6 grădiniţe, câte una în fiecare sat al comunei.

În ceea ce priveşte ratele de promovabilitate se constată rate mai bune de promovabilitate la nivel primar faţă de gimnaziu, ratele de abandon, de asemenea, fiind considerabil mai mici la nivel primar.

Educaţie permanentă

Conceptul de educaţie permanentă trebuie înţeles în complexitatea sa. Educaţia începe în familie, este continuată în grădiniţă şi diferite trepte de şcolarizare, urmând a fi desăvârşită pe parcursul întregii vieţi. Educaţia adulţilor este foarte importantă la diferite nivele şi structuri, fiind în acelaşi timp utilă în înţelegerea sistemelor vieţii sociale, culturale, în adoptarea de decizii corecte şi la timp, indiferent de contextul sau reperul temporal. Educaţia permanentă se realizează prin informare şi formare continuă, atât în domeniul de activitate cât şi la nivel social.

Formarea continuă se realizează atât prin autoeducare (autoevaluare şi formare profesională şi personală individuală) cât şi prin participarea la diferite cursuri de formare, pe teme cultural-educative, social-politice organizate la nivel local, judeţean, regional sau naţional/internaţional, prin implicare în structuri sau organizaţii comunitare etc.

În ceea ce priveşte participarea cetăţenilor comunei la cursuri de formare sau de informare, precizăm că în ultimii 5 ani, la nivelul comunei nu au fost realizate cursuri de

formare sau de educaţie a adulţilor, singurele metode utilizate de reprezentanţii autorităţilor locale în relaţia cu cetăţenii fiind organizarea de adunări publice, la care au participat invitaţi din diferite sectoare de activitate având teme de actualitate de interes general: ocuparea forţei de muncă, agricultură şi plăţi, fonduri europene, cultură.

Proiecte, programe, dezvoltare instituţională

În educaţie, s-a considerat multă vreme că este mai importantă continuitatea decât schimbarea. Reforma învăţământului ne obligă însă la adaptare şi schimbare. Avem programe şcolare care se îmbunătăţesc, avem cadre didactice în continuă perfecţionare, avem reguli financiare care se schimbă de la an la an. Incertitudinea a devenit o trăsătură fundamentală a existenţei noastre şi trebuie să ne adaptăm la noile cerinţe, să le facem faţă cu succes. Ca certitudine au rămas însă generaţiile de elevi formaţi de cadre didactice de prestigiu, elevi care şi-au depăşit profesorii de cele mai multe ori.

Pe fondul schimbărilor permanente pe care le suferă învăţământul românesc, condiţiile specifice ale şcolilor impun aplicarea unor strategii specifice în domeniul formării resurselor umane, dotărilor materiale, parteneriatelor cu comunitatea. Proiectarea şi implementarea acestor strategii precum şi evaluarea impactului determinat de acestea, reclamă studii de diagnoză, prognoză şi impact.

Elevul este în centrul sistemului educaţional dar, pentru ca el să beneficieze de o altfel de educaţie, este nevoie de schimbări majore. Cel mai greu se schimbă mentalitatea. Accesarea de fonduri, crearea de parteneriate nu sunt lucruri uşoare mai ales pentru cei care au trăit o viaţă într-un sistem centralizat. Totuşi, în perspectiva evoluţiei sistemului de învăţământ din ţara noastră, în vederea realizării condiţiilor necesare integrării europene, este evidentă nevoia de schimbare de atitudine şi de mentalitate, gândirea pozitivă şi optimismul, susţinute de o muncă serioasă.

VI.2. CULTURA

Activitatea cultural artistică, educativă la nivelul Comunei Mihai Eminescu, începând din anul 1990 a fost marcată de factorul economic, de activitatea agenţilor economici din localitate.

Comparativ cu ceea ce a fost înainte de 1990 a fost un regres.

Pe lângă preocuparea permanentă a administraţiei locale pentru dezvoltarea turismului se remarcă şi capacitatea de a închega parteneriate cu alte instituţii şi organizaţii, prin care organizează evenimente majore ce devin o tradiţie şi care reprezintă o sursă sigură de atragere a turiştilor.

Obiectivele culturale existente:

1. Memorialul Ipoteşti-Centrul Naţional de Studii "Mihai Eminescu" se află în localitatea Ipoteşti, comuna Mihai Eminescu şi cuprinde casa Memorială "Mihai Eminescu", aflată pe lista monumentelor la capitolul "Clădiri Memoriale la poziţia 07.C.004, Biserica familiei Eminovici şi Casa Papadopol monumente de arhitectură aflate la poziţia 07.B.153, Muzeul „Mihai Eminescu", Biblioteca cu centrul de studii, amfiteatrul în aer liber, spaţii de cazare şi alimentaţie publică

2. Legat de personalitatea şi opera marelui poet naţional, codrul Eminescu, în care se află "lacul codrilor albastru", este declarat prin Hotărârea nr 5 din 22.09.1995 a Consiliului Judeţean Botoşani, Pădure cu funcţii speciale de recreere situat în jurul unor obiective turistice, pe o suprafaţă de 762,4 ha zonă unde sunt amenajate trasee pietonale, obiective de alimentaţie publică şi drumuri forestiere

3. Sistemul de cetăţi traco-getice (sec VI-III înainte de Hristos), situate în marginea de SV, a localităţii Stânceşti, comuna Mihai Eminescu, monument arheologic de importanţă naţională cuprins în Lista Monumentelor Istorice la poziţie 07.A.084 şi în cadrul Legii nr 5/2000 la capitlolul Zone protejate.Sistemul de fortificaţii cuprinde două cetăţi de mari dimensiuni, desfăşurate pe 58 ha, păstrându-se până astăzi valul de pământ cu şanţ şi un fond arheologic bogat

4. Mănăstirea „Pogorârea Sfântului Duh "- Agafton din localitatea Agafton, comuna Curteşti este un ansamblu monahal de mari dimensiuni, aflat pe lista Monumentelor Istorice la poziţie 07.B.100; cuprinde peste 90 de clădiri, desfăşurate pe o suprafaţă de 14 ha, care păstrează, într-un spaţiu unitar, un mare număr de locuinţe-chilii, reprezentând un valoros patrimoniu arhitectural şi etnografic.

Aceste patru obiective fiind amplasate într-o zonă colinară împădurită, se pot constitui într-un minitraseu unitar de pelerinaj prin turism cultural în zona de nord a Moldovei, având o poziţionare avantajoasă faţă de principalele localităţi învecinate: la o distanţă de 10 km de Municipiul Botoşani, şi la 30 km de municipiul Suceava. Zona este deservită de Drumul European 58 Botoşani-Suceava şi aeroportul Salcea aflat la 20 de km.

VI.3. SPORT ŞI AGREMENT

În comuna Mihai Eminescu se practică mai multe sporturi la nivel de masă, dar cu preponderenţă fotbalul. Activitatea sportivă este organizată în special în şcoala generală, la care participă elevii.

Echipa de fotbal a comunei, "CS Luceafărul Mihai Eminescu", clasându-se pe locul 1 în sezonul competiţional 2012 - 2013 al Ligii a IV-a.

Lipsa formelor de relief caracteristice unui turism de anvergură (munte, mare) a făcut ca puţinul turism existent în comună să se asocieze mai mult factorului cultural şi mai puţin factorului natural.

CAPITOLUL VII. SĂNĂTATEA ŞI ASISTENȚA SOCIALĂ

VII.1. SITUAȚIA EXISTENTĂ ÎN DOMENIUL SANITAR

În prezent, aproape 40% din totalul deceselor care se înregistrează în România sunt produse de boli legate de stres, deci de boli evitabile sau care pot fi amânate prin modificări în stilul de viaţă al populaţiei.

Dintre grupurile cele mai vulnerabile la acţiunea componentelor negative ale stilului de viaţă, dar care în acelaşi timp mai pot să-şi ajusteze comportamentele spre cele favorabile sănătăţii , fac parte copiii şi tinerii.

Tinerii sunt afectaţi de o serie de rezultate negative ale modului de viaţă specific societăţii moderne, printre care rata mare de accidente (ponderea accidentelor rutiere), toxicomaniile, maladiile sexuale transmisibile (printre care şi SIDA), comportamentele violente, criminalitatea, sarcina la vârsta adolescenţei, sinuciderile etc.

Ca o apreciere generală, se poate spune că stilul de viaţă actual al tinerilor din Mihai Eminescu este unul dominat de divertisment pasiv şi vizual, puţin orientat spre comunitate şi mediu şi fără a acorda importanţă influenţei asupra sănătăţii.

În Mihai Eminescu funcţionează în prezent un Dispensar Uman, două cabinete medicale individuale, o farmacie umană şi o farmacie veterinară şi o circumscripţie veterinară

VII.2. ASISTENȚA SOCIALĂ

În ciuda personalului insuficient angajat în structurile de resort ale administrației publice locale, sunt prestate către populație următoarele servicii:

- întocmirea de anchete sociale pentru persoanele cu handicap;
- întocmirea de caracterizări pentru asistenții maternali;
- completarea fișelor medicale anuale pentru asistenții maternali profesioniști;
- consilierea familiilor care se confruntă cu probleme sociale;
- întocmirea de anchete sociale pentru elevii care solicită ajutor social, pentru familiile dezorganizate, pentru persoanele dependente de alcool;

- identificarea, întocmirea dosarelor pentru beneficiarii de ajutor social precum și gestionarea acestora;
- întocmirea documentațiilor pentru acordarea subvențiilor de căldură.

CAPITOLUL VIII. PROTECȚIA MEDIULUI

VIII. 1. CALITATEA FACTORILOR DE MEDIU ŞI SURSELE DE POLUARE

Problema de bază privind protecția mediului o constituie deșeurile menajere. În acest sens, Consiliul Local al comunei Mihai Eminescu a realizat un serviciu de colectare a deșeurilor menajere prin închirierea unui utilaj care colectează deșeurile menajere şi le transportă la groapa de gunoi.

VIII.1.1. CALITATEA AERULUI

Atmosfera este unul dintre cele mai fragile subsisteme ale mediului datorită capacităţii sale limitate de a absorbi şi de a neutraliza substanţele eliberate continuu de activităţi umane. Aerul atmosferic este unul din factorii de mediu dificil de controlat, deoarece poluanţii, odată ajunşi în atmosferă, se dispersează rapid şi nu mai pot fi captaţi pentru a fi epuraţi-trataţi. Pătrunşi în atmosferă, poluanţii pot reacţiona chimic cu constituenţii atmosferici sau cu alţi poluanţi prezenţi rezultând astfel noi substanţe cu agresivitate mai mare sau mai mică asupra omului sau mediului. Compoziţia atmosferei s-a schimbat ca urmare a activităţii omului, emisiile de noxe gazoase, pulberi şi aerosoli conducând la grave probleme de mediu, ca: poluarea urbană, ploile acide, modificarea climei.

Principalele probleme de mediu identificate se referă la: poluarea datorată traficului, diminuarea fondului forestier, existenţa depozitelor de deşeuri menajere amenajate necorespunzător.

Sursele naturale de poluare a aerului nu provoacă decât în mod excepţional poluări importante ale atmosferei. Pe teritoriul comunei nu există sistem de monitorizare a calităţii aerului. Având în vedere specificul localităţii, ocupaţia majorităţii populaţiei, în principal în sectorul zootehnic, principalele surse antropice de poluare a aerului care pot fi luate în consideraţie sunt:

• activităţile de creştere a păsărilor şi animalelor în gospodăriile populaţiei, de la care se emană amoniac şi metan prin fermentarea dejecţiilor.

• arderea combustibililor pentru prepararea hranei şi încălzirea locuinţelor (dioxid de carbon, monoxid de carbon, oxizi de sulf, oxizi de azot);
• surse mobile (autoturisme, maşini de trasport) generatoare de oxizi de carbon, oxizi de sulf şi oxizi de azot;
• depozitările necontrolate de deşeuri, generatoare de oxizi de carbon şi metan.

Calitatea aerului la nivelul comunei este bună.

VIII.1.2. CALITATEA APELOR DE SUPRAFAŢĂ ŞI SUBTERANE

Analiza situaţiei reale arată că în prezent cea mai mare parte a apelor uzate rezultate în gospodăriile individuale este evacuată necontrolat în viroage, în sol, sau în cursurile de apă. Evacuările necontrolate de ape uzate menajere sunt surse punctiforme de poluare a apei provenite de la locuinţele colective sau individuale.

De asemenea, există o serie de surse difuze de poluare a apelor asociate activităţilor agricole şi de creştere a animalelor.

VIII.1.3. CALITATEA SOLURILOR

Solul, prin poziţia, natura şi rolul său, este un produs al interacţiunii dintre mediul biotic şi abiotic, reprezentând un organism viu, în care se desfăşoară o viaţă intensă şi în care s-a stabilit un anumit echilibru ecologic.

Solurile determină producţia agricolă şi starea pădurilor, condiţionează învelişul vegetal, ca şi calitatea apei râurilor, lacurilor şi apelor subterane, reglează scurgerea lichidă şi solidă în bazinele hidrografice şi acţionează ca o geomembrană pentru diminuarea poluării aerului şi a apei, prin reţinerea, reciclarea şi neutralizarea poluanţilor, cum sunt substanţele chimice folosite în agricultură, deşeurile şi reziduurile organice şi alte substanţe chimice. Solurile, prin proprietăţile lor de a întreţine şi a dezvolta viaţa, de a se regenera, filtrează poluanţii, îi absorb şi îi transformă.

Dacă aerul şi apa reprezintă vectorii de transmitere a poluanţilor, solul reprezintă mediul de acumulare a acestora. Prin depozitarea şi impregnarea cu pulberile şi gazele toxice din atmosferă antrenate de apa precipitaţiilor spre sol, folosirea excesivă a ierbicidelor şi insecticidelor în culturile agricole, depozitarea necorespunzătoare a

deşeurilor, solul devine contaminat, conducând astfel la apariţia unor dezechilibre ecologice. Pentru rădăcinile plantelor sunt accesibili toţi ionii aflaţi în apa solului, inclusiv cei toxici, iar plantele respective contaminate pot constitui hrană pentru animale şi om.

Solul este afectat de fenomene de inundabilitate de-a lungul pâraielor existente pe teritoriul administrativ al comunei Mihai Eminescu, datorită morfologiei terenului.

Factorul de mediu sol poate fi afectat prin deversare acidentală de materiale provenite de la societăţile comerciale productive sau provenite de la gospodăriile rurale individuale şi prin exploatare agricolă neraţională.

Societăţile productive sunt prevăzute cu containere metalice pentru colectarea temporară a deşeurilor menajere şi asimilabile, în vederea eliminării lor finale la rampa de gunoi.

Pe teritoriul comunei nu există sistem de monitorizare a calităţii solurilor.

VIII.1.4. BIODIVERSITATEA

Prin biodiversitate înţelegem varietatea de expresie a lumii vii, specii de plante (floră), animale (faună), microorganisme.

Valorile biodiversităţii fac parte integrantă din patrimoniul natural care, în contextul dezvoltării durabile, trebuie folosit de generaţiile actuale fără a mai periclita şansa generaţiilor viitoare de a se bucura de aceleaşi condiţii de viaţă.

Biodiversitatea reprezintă o particularitate specifică a planetei noastre, care asigură funcţionalitatea optimă a ecosistemelor, existenţa şi dezvoltarea biosferei în general. De aceea, biodiversitatea este „o poliţă de asigurare a mediului" ce favorizează capacitatea de adaptare a acestuia la schimbările cauzate de orice activitate umană distructivă.

SECŢIUNEA B – ELABORAREA ANALIZEI SWOT A COMUNEI MIHAI EMINESCU

CAPITOLUL I. COMUNA MIHAI EMINESCU ÎN CONTEXT JUDEŢEAN, REGIONAL, NAŢIONAL ŞI INTERNAŢIONAL

I.1. CONTEXTUL EUROPEAN

A. POLITICA DE COEZIUNE ECONOMICĂ ŞI SOCIALĂ

În urma evaluărilor politicilor implementate la nivel european în perioada 2000 - 2006, şi având în vedere obiectivele Strategiei de la Lisabona, pentru perioada de programare 2007 - 2013 au fost stabilite 3 obiective :

- Obiectivul "Convergenţă" - acoperă regiunile care au PIB/locuitor sub 75% din media UE. (Întreg teritoriul României se încadrează în acest obiectiv).
- Obiectivul "Competitivitate regională şi ocuparea forţei de muncă"- vizează regiunile care nu sunt eligibile pentru obiectivul „Convergenţă";
- Obiectivul "Cooperare teritorială europeană" - pentru regiuni, judeţe şi zone transnaţionale.

Aceste trei obiective se vor realiza prin implementarea Politicii de Coeziune Economică şi Socială (PCES), care reprezintă politica fundamentală a UE, fiindu-i alocată 1/3 din bugetul său şi urmăreşte:

- Reducerea disparităţilor de dezvoltare economică şi socială între statele membre/regiunile UE;
- Îmbunătăţirea funcţionării pieţei unice;
- Promovarea dezvoltării stabile şi durabile a UE.
- Pentru perioada de programare 2007 - 2013, România este eligibilă doar pentru Obiectivul Convergenţă" şi "Cooperare teritorială europeană".

B. POLITICA AGRICOLĂ COMUNĂ

Pentru atingerea obiectivelor comunitare specifice pentru zonele rurale, există politici complementare de dezvoltare, cum sunt Politica Agricolă Comună a Uniunii Europene (PAC) şi Politica Comună de Pescuit (PCP).

Regiunile rurale întâmpină şi în prezent dificultăţi specifice în ceea ce priveşte creşterea, ocuparea şi dezvoltarea durabilă. Actuala perioadă de programare oferă în acest sens o oportunitate de a orienta sprijinul din partea noului fond de dezvoltare rurală către aceste obiective, în concordanţă cu liniile directoare pentru dezvoltare durabilă şi Agenda Lisabona relansată.

Pentru a face faţă acestor provocări, sunt necesare măsuri de asistenţă structurală şi teritorială.

Astfel a fost creat cadrul legal unic pentru finanţarea cheltuielilor aferente politicii agricole comune. Acest regulament instituie două fonduri:

- Fondul European de Garantare Agricolă (FEGA);
- Fondul European pentru Agricultură şi Dezvoltare Rurală (FEADR).

Începând cu 1 ianuarie 2007, FEGA şi FEADR înlocuiesc Fondul European pentru Orientare şi Garantare Agricolă (FEOGA), secţiunea Garantare şi respectiv Orientare. FEGA şi FEADR constituie împreună instrumentul financiar unic al Politicii agricole comune (PAC).

FEGA intervine pentru susţinerea pieţelor agricole, iar FEADR finanţează programele de dezvoltare rurală.

FEADR finanţează, exclusiv în sistem de co-gestiune, programele de dezvoltare rurală. Corespunzător, există două domenii (aşa-numiţii „piloni") ai PAC:

- Pilonul 1- Politica de piaţă, urmăreşte realizarea obiectivelor PAC definite în Tratatul de la Roma, ca un sistem complex de reguli şi mecanisme care reglementează producţia, comerţul şi prelucrarea produselor agricole, grupate sintetic sub denumirea de organizaţii comune de piaţă. Pentru implementarea măsurilor comune de reglementare a pieţelor, Comunitatea are la dispoziţie următoarele instrumente: preţurile, intervenţia pe piaţă, ajutoarele financiare, cotele de producţie, protecţia vamală comună.

- Pilonul 2, al dezvoltării rurale, cuprinde măsuri structurale, care ţintesc dezvoltarea armonioasă a zonelor rurale, sub câteva aspecte: social, al diversităţii activităţilor, al calităţii produselor, al protejării mediului şi are drept obiectiv creşterea dinamismului economic al zonelor rurale, prin menţinerea dinamismului social, agriculturii durabile şi asigurarea conservării şi îmbunătăţirii resurselor naturale, privind în mod exclusiv zonele rurale şi periurbane.

Noua generaţie de strategii şi programe de dezvoltare rurală vor fi construite în jurul a patru axe prioritare, după cum urmează:

- axa 1, privind îmbunătăţirea competitivităţii sectoarelor agricol şi forestier;
- axa 2, privind îmbunătăţirea mediului în zonele rurale;
- axa 3, privind calitatea vieţii în zonele rurale şi diversificarea economiei rurale;
- axa 4, privind Leader.

Resursele destinate priorităţilor comunitare de dezvoltare rurală vor depinde de situaţia specifică, de punctele tari, punctele slabe şi oportunităţile specifice fiecărei zone de programare.

Politicile orizontale ale Uniunii Europene sunt politicile referitoare la mediu / dezvoltare durabilă, societate informaţională / inovaţie şi oportunităţi egale. În ultima perioadă, aceste politici sunt completate de alte aspecte orizontale care privesc creşterea economică şi ocuparea forţei de muncă, mai buna legiferare, multilingvismul şi schimbările climatice.

Uniunea Europeană s-a implicat în protecţia mediului înconjurător abia în anii '70, când problema a devenit de interes mondial, primele măsuri fiind legate de ameliorarea calităţii vieţii, limitarea poluării, introducerea principiului prevenirii poluării şi cel al raţionalizării resurselor naturale. La început aceste măsuri erau orizontale, integrate în alte politici comunitare, abia în 1982 mediul devenind o politică de sine stătătoare.

Dezvoltarea Durabilă, adică o calitate mai bună a vieţii acum şi pentru generaţiile viitoare, integrează obiective imediate şi pe termen lung, acţiuni locale şi globale, probleme economice şi de mediu, toate fiind inseparabile. Strategia de Dezvoltare Durabilă a Uniunii Europene îşi propune obiective şi acţiuni clare, legate de şapte priorităţi, majoritatea de mediu: schimbarea climatică şi energia curată, transportul

durabil, consumul şi producția durabile, conservarea şi managementul resurselor naturale, sănătatea publică, incluziunea socială, demografia şi migrația, sărăcia.

Problema schimbărilor climatice a căpătat amploare în ultimii ani din cauza efectelor generate de acestea: creșterea temperaturii globale, seceta, inundațiile, incendiile, nivelul ridicat al emisiilor de dioxid de carbon şi necesitatea reducerii acestora etc. Consiliul European din martie 2007 a stabilit reducerea cu 20% a emisiilor de gaze cu efect de seră până în 2020, față de nivelul acestora din 1990, reducerea consumului de energie cu 20% şi un prag minim de 20% pentru utilizarea energiilor regenerabile până în 2020 (20, 20, 20).

În cadrul societății informaționale, tehnologiile informaționale şi de comunicație (TIC) reprezintă un sector major al activității economice, generând aproape 6% din PIB-ul Uniunii Europene. Deoarece acest sector este de o importanță vitală pentru creșterea eficienței şi competitivității tuturor sectoarelor productive şi de prestări de servicii, Uniunea Europeană urmărește să asigure accesul cetățenilor şi întreprinderilor la o infrastructură de comunicații şi la o gamă largă de servicii la standarde internaționale şi puțin costisitoare. Fiecare cetățean trebuie să aibă cunoştințele necesare pentru a trăi şi a munci în această nouă societate informațională, Uniunea Europeană punând un accent sporit pe educația pe tot parcursul vieții, ca o componentă de bază a modelului social european.

Cercetarea, educația şi inovarea formează o structură indispensabilă pentru o economie dinamică, bazată pe cunoaştere - triunghiul cunoaşterii. Institutul Tehnologic European va interconecta cele trei componente, rezultatele obținute din cercetare urmând să fie transpuse în activitățile comerciale.

Prevederile comunitare referitoare la oportunități egale / şanse egale / creştere economică şi ocupare a forței de muncă se regăsesc în Politica socială şi de ocupare a forței de muncă, având două componente de bază: Strategia Europeană pentru Ocupare şi Agenda Socială. În cadrul Strategiei Europene pentru Ocupare, statele membre adoptă în comun linii directoare pentru ocupare, care vin în sprijinul politicilor naționale de atingere a obiectivelor de ocupare totală a forței de muncă, de îmbunătățire a calității şi productivității muncii şi de întărire a coeziunii sociale şi teritoriale. Agenda Socială acoperă măsurile menite să creeze noi locuri de muncă, să

lupte împotriva sărăciei şi să promoveze egalitatea de şanse pentru toţi. Implementarea politicii sociale este susţinută de două agenţii europene: Agenţia Europeană pentru Securitate şi Sănătate în Muncă şi Fundaţia Europeană pentru Îmbunătăţirea Condiţiilor de Viaţă şi de Muncă.

Obiectivele politicii Uniunii Europene pentru o mai bună legiferare cuprind simplificarea şi îmbunătăţirea reglementării existente, pentru a elabora mai bine legislaţia şi pentru a consolida respectarea şi eficacitatea normelor, în baza principiului proporţionalităţii. În contextul Strategiei Lisabona revizuite, Comisia Europeană a lansat o vastă strategie privind o mai bună legiferare pentru a asigura contribuţia cadrului comunitar de reglementare la realizarea obiectivului de creştere economică şi ocupare a forţei de muncă, având în vedere şi obiectivele sociale şi de mediu şi avantajele pentru cetăţeni şi pentru administraţiile naţionale.

Alegerea Uniunii Europene de a adopta multilingvismul în mod oficial drept instrument de guvernare este unică în lume. Pentru Uniunea Europeană, utilizarea limbilor cetăţenilor ei este unul dintre factorii care contribuie la transparenţă, legitimitate şi eficienţă. Conform Tratatului de la Lisabona, semnat în decembrie 2007 de şefii de stat sau de guvern ai statelor membre, Uniunea Europeană respectă bogăţia diversităţii sale culturale şi lingvistice şi veghează la protejarea şi dezvoltarea patrimoniului cultural european.

În cazul României, în pofida importanţei incontestabile a dimensiunii teritoriale, pentru succesul complet al tranziţiei şi restructurării economice, în primii ani după 1989 nu s-a acordat atenţia corespunzătoare dimensiunii regionale.

Abia în 1995, cu ocazia elaborării strategiei de pregătire a aderării României la Uniunea Europeană, a trebuit să se admită că luarea în considerare în mod explicit a problemelor regiunilor, a problemelor colectivităţilor locale, reprezintă un element cheie pentru realismul şi coerenţa strategiei de dezvoltare la nivel naţional, numai astfel fiind posibil să se depăşească decalajul dintre teorie şi practică în dezbaterile despre descentralizare, autonomie administrativă locală pe de o parte şi cele despre integrarea Europeană, cooperarea transfrontalieră, reţelele teritoriale, pe de altă parte.

În România, conceptul care stă la baza politicii de dezvoltare regională a fost dezvoltat pe baza unor studii şi analize elaborate la cererea Guvernului, prin programul PHARE, formulat în "Carta Verde a Dezvoltării Regionale în România".

Această nouă situaţie, a venit în întâmpinarea unor necesităţi reale ale colectivităţilor locale şi regionale din ţara noastră şi poate fi caracterizată ca reprezentând un nou mod de abordare a dezvoltării, o abordare de jos în sus, bazată pe iniţiativele, planurile şi programele de dezvoltare ale colectivităţilor locale şi regionale.

C. POLITICA EUROPEANĂ CU ORIZONT 2020

Strategia de Dezvoltare a comunei Mihai Eminescu vizează orizontul 2020. În acest context, considerăm relevantă cunoaşterea direcţiilor prioritare de dezvoltare prevăzute la nivelul Uniunii Europene pentru perioada următoare de programare, respectiv 2014 - 2020.

Europa trece printr-o perioadă de transformare. Criza a anulat ani de progrese economice şi sociale şi a pus în evidenţă deficienţele structurale ale economiei Europei. Între timp, lumea evoluează rapid, iar provocările pe termen lung (globalizarea, presiunea exercitată asupra resurselor, îmbătrânirea) se intensifică. UE trebuie să se ocupe acum de propriul viitor. Europa poate reuşi dacă acţionează în mod colectiv, ca Uniune. Avem nevoie de o strategie care să ne permită să ieşim din criză mai puternici şi care să transforme UE într-o economie inteligentă, durabilă şi favorabilă incluziunii, caracterizată prin niveluri ridicate de ocupare a forţei de muncă, productivitate şi coeziune socială. Europa 2020 oferă o imagine de ansamblu a economiei sociale de piaţă a Europei pentru secolul al XXI-lea.

D. FONDURILE EUROPENE DISPONIBILE

Fiecărei politici europene îi corespund anumite fonduri structurale şi/sau complementare. Această separare pe politici specifice a Fondurilor cu acţiune structurală pentru perioada 2007 - 2013 a rezultat ca urmare a reformei Politicii de

Coeziune, necesară în condiţiile extinderii fără precedent a Uniunii Europene. În plus, pentru simplificare şi pentru a susţine reforma Politicii Agricole Comune şi a Politicii Comune de Pescuit efectuată în 2002/2003, fondurile pentru agricultură şi pescuit au fost transferate către politicile aferente, nemaifiind încadrate în Fondurile Structurale, dar funcţionând pe aceeaşi tipologie.

Obiectivele prioritare ale Fondurilor Structurale pentru perioada 2007 - 2013 sunt reglementate prin Regulamentul Consiliului (EC) Nr. 1083/2006 din 11 Iulie 2006.

1. Obiectivul Convergenţă: promovează dezvoltarea şi ajustările structurale ale regiunilor care înregistrează întârzieri în dezvoltare.

Este finanţat prin FEDR, FSE, Fondul de Coeziune;

Acoperă zone NUTS nivel II (nivel-regiune), al căror PIB pe locuitor este sub 75% din media UE.

2. Obiectivul Competitivitate regională şi ocuparea forţei de muncă: sprijină regiunile care nu sunt eligibile pentru obiectivul Convergenţă.

Este finanţat de FEDR şi FSE;

Acoperă zonele NUTS nivel III (nivel-judeţ) sau mai mici, inclusiv zone cu schimbări socio-economice în sectoarele industrial şi de servicii, zone rurale în declin, zone urbane în dificultate şi zone dependente de pescuit.

3. Obiectivul Cooperare teritorială Europeană: sprijină regiuni, judeţe şi zone transnaţionale.

Este finanţat de FEDR;

Acoperă zonele NUTS nivel III (nivel-judeţ) ce sunt graniţe interne ale UE, precum şi anumite graniţe externe.

I.1.2. DOCUMENTE PROGRAMATICE PENTRU ALOCAREA FONDURILOR EUROPENE

A. DOCUMENTE STRATEGICE NAŢIONALE

Documentele strategice naţionale sunt documentele în baza cărora se vor distribui fondurile europene în intervalul programatic 2007 - 2013. În vreme ce la nivel european Regulamentele Comunitare privind alocarea fondurilor structurale şi de coeziune trasează baza legală de alocare a acestora, Statele Membre trebuie să îşi definitiveze Programele Naţionale de Dezvoltare, Planurile Operaţionale Sectoriale şi Planurile Naţionale Strategice de Dezvoltare Rurală în vederea stabilirii obiectivelor strategice, a axelor prioritare de acţiune şi a operaţiunilor indicative pentru obţinerea fondurilor.

Fiecare Stat Membru stabileşte propriile obiective strategice de dezvoltare pentru a căror realizare se elaborează un Plan Naţional de Dezvoltare (PND), în colaborare cu actorii economici şi sociali relevanţi.

Statul Membru şi Comisia Europeană discută asupra conţinutului Planului Naţional de Dezvoltare şi, pe baza acestuia, definesc cea mai adecvată repartizare a fondurilor naţionale şi comunitare necesare implementării lui. Documentul rezultat, în ceea ce priveşte atingerea obiectivelor de coeziune, este Cadrul Naţional Strategic de Referinţă (CNSR). Documentele similare pentru Agricultură şi Pescuit sunt Planul Naţional Strategic de Dezvoltare Rurală, respectiv Planul Naţional Strategic pentru Pescuit şi Acvacultură.

Ca urmare a negocierilor, Comisia adoptă CNSR şi programele sale operaţionale regionale sau sectoriale (POS-uri), în funcţie de concordanţa celor din urmă cu scopurile şi priorităţile PND şi ale Directivelor Strategice Comunitare referitoare la coeziune.

Planul naţional de Dezvoltare 2007 - 2013

PND 2007 - 2013 încearcă să reflecte cât mai fidel priorităţile stringente de dezvoltare ale României la nivel naţional, regional şi local şi propune susţinerea acestora prin investiţii publice concentrate, alocate pe bază de programe şi proiecte.

Implementarea strategiei de dezvoltare prin utilizarea eficientă a fondurilor prevăzute, atât interne, cât şi externe, va conduce, la orizontul anului 2013, la o Românie competitivă, dinamică şi prosperă, integrată cu succes în Uniunea Europeană şi aflată pe un trend de dezvoltare rapidă şi durabilă.

OBIECTIVUL GLOBAL vizează: reducerea cât mai rapidă a disparităților de dezvoltare socio-economică între România şi Statele Membre ale Uniunii Europene.

Obiectivul global al PND, ce vizează reducerea disparităților de dezvoltare socio-economică față de Uniunea Europeană, se sprijină pe trei obiective specifice:

- creșterea competitivității pe termen lung a economiei românești;
- dezvoltarea la standarde europene a infrastructurii de bază;
- perfecționarea şi utilizarea mai eficientă a capitalului uman autohton.

În vederea atingerii obiectivului global şi a obiectivelor specifice pentru perioada 2007 - 2013, măsurile şi acțiunile avute în vedere sunt grupate în cadrul a șase priorități naționale de dezvoltare:

- creșterea competitivității economice şi dezvoltarea economiei bazate pe cunoaștere;
- dezvoltarea şi modernizarea infrastructurii de transport;
- protejarea şi îmbunătățirea calității mediului;
- dezvoltarea resurselor umane, promovarea ocupării şi a incluziunii sociale şi întărirea capacității administrative;
- dezvoltarea economiei rurale şi creșterea productivității în sectorul agricol;
- diminuarea disparităților de dezvoltare între regiunile țării.

Eforturile comune ale statului român şi ale Uniunii Europene în domeniul politicii de coeziune sunt concretizate în ceea ce se numește Cadrul Național Strategic de Referință (CNSR). Fondurile structurale vor fi alocate în baza priorităților din CNSR.

Cadrul Strategic Național de Referință.

Scopul principal al Cadrului Strategic Național de Referință (CSNR) este de a întări concentrarea strategică a politicilor economice, de coeziune socială şi regionale ale României, precum şi de a stabili legăturile potrivite şi corecte cu politicile Comisiei

Europene, în principal cu Strategia de la Lisabona, care elaborează politici de dezvoltare economică şi de creare de noi locuri de muncă.

Obiectivul CSNR : Reducerea disparităţilor de dezvoltare economică şi socială dintre România şi statele membre UE, Reducerea disparităţilor faţă de UE prin generarea unei creşteri suplimentare de 10% a Produsului Intern Brut până în 2015.

Programele Operaţionale pe care le va derula România în perioada 2007 - 2013 sunt structurate după cum urmează:

- Pentru obiectivul Convergenţă: Programul Operaţional Regional (finanţat de FEDR)
- Programul Operaţional Sectorial Creşterea Competitivităţii Economice (finanţat de FEDR)
- Programul Operaţional Sectorial Mediu (finanţat de FEDR şi FC)
- Programul Operaţional Sectorial Dezvoltarea Resurselor Umane (finanţat de FSE)
- Programul Operaţional Sectorial Transport (finanţat de FEDR şi FC)
- Programul Operaţional Sectorial Dezvoltarea Capacităţii Administrative (finanţat de FSE)
- Programul Operaţional Sectorial Asistenţă Tehnică (finanţat de FEDR)

Pentru obiectivul Cooperare Teritorială Europeană:

- cu alte State Membre:

- Programul Operaţional România - Bulgaria (finanţat de FEDR) Programul Operaţional România - Ungaria (finanţat de FEDR) Programul Operaţional Transnaţional (SEE) (finanţat de FEDR) Programul Operaţional Interregional (finanţat de FEDR), respectiv programele:
- INTERREGIV C
- URBACTII
- ESPON 2013
- INTERACT II

- cu State Nemembre:

- Programul de Cooperare Transfrontalieră cu Republica Moldova şi Ucraina (finanţat de Instrumentul European de Vecinătate şi Parteneriat - IEVP)
- Programul de Cooperare Transnaţională în Zona Mării Negre (finanţat de Instrumentul European de Vecinătate şi Parteneriat - IEVP)
- Programul de Cooperare Transfrontalieră cu Serbia (finanţat de Instrumentul de Pre-Aderare - IPA)

B. PROGRAME OPERAŢIONALE

1. Programul Operaţional Regional (POR)

Obiectivul general constă în sprijinirea dezvoltării economice, sociale, echilibrate teritorial şi durabile a regiunilor din România, ţinând seama de nevoile şi resursele specifice ale acestora şi punând accentul pe polii urbani de creştere, pe îmbunătăţirea mediului de afaceri şi a infrastructurii de bază. Regiunile României, în special cele mai puţin dezvoltate, ar putea deveni zone mai atractive în ceea ce priveşte locuirea, interesul turistic, investiţiile şi piaţa forţei de muncă.

Obiectivul strategic al programului cuprinde:

- crearea a 15.000 de noi locuri de muncă până la sfârşitul anului 2015.
- reducerea disparităţilor dintre regiuni cu privire la PIB pe cap de locuitor în perioada 2007 - 2015.

Se preconizează că punerea în aplicare a acestui program va crea condiţii mai bune pentru dezvoltarea economică şi socială echilibrată teritorial a tuturor regiunilor din România şi a polilor urbani de creştere care sprijină dezvoltarea.

2. Programul Operaţional Sectorial „Creşterea competitivităţii economice"

Obiectivul general îl constituie creşterea productivităţii societăţilor româneşti în conformitate cu principiile dezvoltării durabile şi reducerea disparităţilor comparativ cu productivitatea medie a Uniunii Europene. Ţinta o reprezintă o creştere anuală medie a PIB per salariat de aproximativ 5,5%. Aceasta va permite României să atingă aproximativ 55% din productivitatea medie a UE până în 2015.

3. Programul Operațional Sectorial de Mediu

Obiectivul global al programului îl reprezintă îmbunătățirea nivelului de trai şi a mediului, insistând în special pe respectarea legislației europene în domeniul mediului.

4. Programul Operațional Sectorial Dezvoltarea Resurselor Umane (POS DRU)

Obiectivul general al programului este dezvoltarea capitalului uman şi creşterea competitivității, prin corelarea educației şi învățării pe tot parcursul vieții cu piața muncii şi asigurarea de oportunități sporite pentru participarea viitoare pe o piață a muncii modernă, flexibilă şi inclusivă a 1.650.000 de persoane.

5. Programul Operațional - Transport

Obiectivul principal în sectorul transporturilor este acela de a oferi o infrastructură dezvoltată în mod adecvat, modernă şi durabilă, întreținută în mod corespunzător, care să faciliteze o circulație sigură şi eficientă a persoanelor şi a bunurilor la nivel național şi european şi care să contribuie în mod pozitiv şi semnificativ la dezvoltarea economică a României.

6. Programul Operațional pentru Asistență Tehnică

Obiectivul Programului Operațional pentru Asistență Tehnică (PO AT) la nivel național constă în asigurarea sprijinului pentru coordonarea şi implementarea fondurilor regionale în România, garantarea unui sistem fiabil de management şi de monitorizare şi asigurarea unei transmiteri coordonate de mesaje generale referitoare la instrumentele structurale. Toate aceste obiective se reflectă în absorbția globală şi folosirea eficientă a intervențiilor instrumentelor structurale.

7. Programul Operațional Dezvoltarea Capacității Administrative

Obiectivul general al PO DCA este acela de a contribui la crearea unei administrații publice mai eficiente şi mai eficace în beneficiul socio-economic al societății românești.

8.Planul naţional de Dezvoltare Rurală

Are ca obiectiv dezvoltarea competitivităţii economice a zonelor rurale, conservând mediul şi accentuând prezenţa populaţiei.

Pornind de la această strategie sunt definite priorităţile de acţiune pentru politici şi programe naţionale destinate dezvoltării rurale şi pentru sprijinul comunitar. Programele naţionale şi Programul naţional de Dezvoltare Rurală finanţat din Fondul European Agricol pentru Dezvoltare Rurală intervin în mod complementar.

I.1.3. CONTEXTUL REGIONAL

Regiunile de dezvoltare din România, în număr de opt, sunt "zone ce corespund unor grupări de judeţe, constituite prin asocierea voluntară a acestora pe bază de convenţie semnată de reprezentanţii consiliilor judeţene şi, respectiv, ai Cosiliului General al Municipiului Bucureşti". Ele constituie "cadrul de concepere, implementare şi evaluare a politicilor de dezvoltare regională, precum şi de culegere a datelor statistice specifice, în conformitate cu reglementările europene emise de Eurostat pentru nivelul al doilea de clasificare teritorială, NUTS 2, existent în Uniunea Europeană" (Legea 315/2004 privind dezvoltarea regională în România, cu modificările şi completările ulterioare).

La nivel regional, s-au realizat strategii pentru fiecare din cele 8 regiuni ale României în vederea atingerii unui grad comparabil de dezvoltare la nivelul acestora. Se urmăreşte, aşadar, prin strategiile regionale, echilibrarea situaţiilor economice, sociale şi culturale în toate regiunile ţării.

Priorităţile, obiectivele şi liniile de intervenţie prioritare ale acestor strategii de dezvoltare regionale sunt concordanţe cu liniile directoare de nivel naţional şi european şi trebuie să integreze, de asemenea, şi priorităţile strategice ale unităţilor administrativ-teritoriale din cadrul regiunii. Acesta este principalul motiv pentru care cunoaşterea strategiei regionale este relevantă în procesul de fundamentare a strategiei comunale.

Planul de Dezvoltare Regională a Regiunii Nord-Est 2007 - 2013

Aşadar, pentru comuna Mihai Eminescu, este relevant Planul de Dezvoltare Regională a Regiunii Nord-Est, din care face parte.

Planul de Dezvoltare Regională Nord-Est (PDR Nord-Est) reprezintă cererea de finanțare a regiunii, fiind instrumentul prin care regiunea îşi promovează prioritățile şi interesele în domeniul economic şi social, reprezentând în acelaşi timp contribuția regiunii la elaborarea Planului Național de Dezvoltare şi a Programelor Operaționale. În perioada martie 2004 - februarie 2005 a fost elaborat, în cadrul unui larg parteneriat regional, PDR Nord-Est 2007 - 2013, stabilit conform Hotărârii de Guvern 115/2004 privind elaborarea în parteneriat a Planului național de Dezvoltare.

Obiectivul general al Strategiei Regionale Nord-Est 2007 - 2013 este reducerea decalajului existent față de regiunile dezvoltate ale României prin creşterea gradului de competitivitate şi atractivitate regională.

Direcții strategice de dezvoltare.

Strategia Regională Nord-Est 2007 - 2013 conține priorități şi măsuri ce vor putea fi susținute din instrumente europene de finanțare prin Programul Operațional Regional, Programe Operaționale (Transport, Mediu, Creşterea Competitivității Economice, Dezvoltarea Resurselor Umane, Dezvoltarea Capacității Administrative), Programul național pentru Dezvoltare Rurală, precum şi din alte surse de finanțare, având următoarele axe prioritare:

Prioritatea 1 - Infrastructura şi mediul

Prioritatea 2 - Sprijinirea afacerilor

Prioritatea 3 - Turism

Prioritatea 4 - Dezvoltare rurală

Prioritatea 5 - Dezvoltarea resurselor umane şi a serviciilor sociale

Planul Regional de Acțiune pentru Dezvoltarea Învățământului Profesional şi Tehnic (PRAI) Nord-Est 2007 - 2013.

Un alt document strategic regional esențial este Planul Regional de Acțiune pentru Dezvoltarea Invățământului Profesional şi Tehnic 2007 - 2013. PRAI Nord-Est reprezintă un document de anticipare timpurie a cererii de forță de muncă şi planificare a ofertei de educație şi formare profesională prin învățământ profesional şi tehnic în perspectiva anului 2013.

Obiectivul general al PRAI Nord-Est este dezvoltarea structurii IPT în concordanţă cu dinamica unei societăţi bazate pe cunoaştere, cu tendinţele dezvoltării socio-economice din regiunea Nord-Est.

Obiectivele specifice sunt:

Obiectiv 1: Adaptarea reţelei şcolare şi a ofertei de formare profesională iniţială la cerinţele pieţei muncii şi a opţiunilor elevilor.

Obiectiv 2: Creşterea ponderii populaţiei cu grad ridicat de calificare prin programe de formare profesională continuă.

Obiectiv 3: Asigurarea egalităţii de şanse în formarea iniţială

Obiectiv 4: Dezvoltarea resurselor umane din sistemul IPT în vederea asigurării calităţii în formare

Obiectiv 5: Dezvoltarea infrastructurii unităţilor şcolare IPT, în vederea asigurării calităţii în formare

Obiectiv 6: Modernizarea programelor de studiu ale universităţilor în acord cu cerinţele dezvoltării socio-economice din regiunea Nord-Est

Planul Regional de Acţiune pentru Turism (PRAT) Nord-Est 2008 - 2013

Un alt document important pentru dezvoltarea Regiunii Nord-Est şi în special pentru dezvoltarea comunei Mihai Eminescu, care are un bun potenţial turistic, este Planul Regional de Acţiune pentru Turism (PRAT) Nord-Est 2008 - 2013. Elaborarea PRAT Nord-Est reprezintă o etapă importantă în demersurile prin care turismul poate deveni un domeniu de activitate economică dintre cele mai importante pentru Regiunea Nord-Est, prin dezvoltarea căruia să se creeze noi locuri de muncă, să fie prezervate cele existente, să contribuie la îmbunătăţirea performanţelor economice ale zonei şi la crearea unei imagini distinctive ca regiune turistică.

Obiectivul general al PRAT Nord-Est este dezvoltarea turistică durabilă, creşterea competitivităţii şi atractivităţii turistice a Regiunii Nord-Est prin valorificarea patrimoniului natural şi antropic şi creşterea calităţii produselor şi serviciilor turistice.

Documentul stabileşte şi care sunt ţintele vizate în sectorul turistic la nivel regional, respectiv:

Creşterea anuală a numărului de turişti străini şi români - minim 20% în 2013 faţă de 2006 (valoare de referinţă în anul 2006 - 678.000 turişti);

Creşterea duratei medii a sejurului în regiune - minim 10% în 2013 faţă de 2006 (valoare de referinţă în anul 2006 - 2,36 nopţi/turist);

Creşterea contribuţiei turismului la formarea PIB regional - minim 10% anual (valoare de referinţă în anul 2006 - hoteluri şi restaurante reprezintă 8,35% din PIB regional).

Direcţiile strategice de dezvoltare a turismului stabilite de PRAT Nord-Est sunt:

Creşterea atractivităţii turistice regionale prin modernizarea infrastructurii de turism

Dezvoltarea produselor turistice, îmbunătăţirea marketingului destinaţiei şi a sistemului de promovare

Creşterea competitivităţii structurilor turistice şi a serviciilor furnizate

Dezvoltarea resurselor umane în sectorul turistic.

Aceste obiective, priorităţi şi/sau direcţii de dezvoltare strategice stabilite în cadrul documentelor strategice regionale sus-menţionate conferă cadrul general de dezvoltare a judeţelor din regiune, acestea din urmă vizând în plus, valorificarea potenţialului local şi judeţean şi asigurarea complementarităţii economico-sociale a zonei. Consiliul Local Mihai Eminescu are în vedere priorităţile regionale şi propune o strategie de dezvoltare a comunei conformă cu acestea şi cu priorităţile stabilite la nivel naţional.

I.1.4. CONTEXTUL JUDEŢEAN

La nivel judeţean este întocmită Strategia de dezvoltare economică şi socială a judeţului Botoşani 2014 - 2020.

Prin strategia judeţeană se au în vedere următoarele obiective:

1.Îmbunătăţirea infrastructurii de comunicaţii şi a serviciilor publice, în scopul creşterii accesibilităţii judeţului:

- Modernizarea infrastructurii rutiere a judeţului (DN, DJ, DC, DS, DE şi centuri ocolitoare) inclusiv construcţie / reabilitare poduri şi podeţe;
- Modernizarea infrastructurii căilor ferate;

- Modernizarea infrastructurii vămilor;
- Modernizarea infrastructurii de telecomunicații și IT;
- Extinderea și modernizarea rețelelor de transport și distribuție / furnizare a gazelor naturale;
- Extinderea și modernizarea rețelelor de transport și distribuție / furnizare a energiei electrice și iluminat public local;
- Infrastructura de locuințe / locuințe sociale;
- Infrastructura de transport urban durabil;
- Realizarea / reabilitarea / extinderea / modernizarea rețelelor de alimentare cu apă și canalizare și stații de epurare;
- Managementul deșeurilor în concordanță cu planul județean de gestionare a deșeurilor / masterplan;
- Reabiltiarea / modernizarea sistemelor existente de încălzire;
- Utilizarea de energii alternative;
- Înființarea / reabilitiarea / creșterea suprafețelor parcuri / spații verzi;
- Reconstrucția ecologică a terenurilor degradate, terasări și împăduriri; decolmatări și regularizări albii de râuri; situri industrial contaminate;
- Dotarea serviciilor pentru situații de urgență;
- Sisteme de măsurare și monitorizare a calității aerului și apelor;
- Prezervarea biodiversității și a siturilor naturale;
- Tratarea solurilor contaminate / poluate;
- Măsuri pentru combaterea inundațiilor;
- Reabilitarea / modernizarea / echiparea infrastructurii serviciilor sociale;
- Reabilitarea / modernizarea / echiparea infrastructurii serviciilor de sănătate;
- Reabilitarea / modernizarea / echiparea infrastructurii educaționale pre-universitare și universitare;
- Dezvoltarea infrastructurii destinate activităților sportive și recreative;
- Construirea / reabilitarea / modernizarea infrastructurii culturale;

2.Dezvoltarea economică sustenabilă și crearea unei economii competitive bazate pe CDI și societatea informațională:

- Stimularea competitivității economice / mediului economic;
- Înființarea / extinderea structurilor de afaceri / parcuri industriale / tehnologice / incubatoare de afaceri / clustere / CDI;
- Promovarea parteneriatelor public-private pentru mediul economic;
- Îmbunătățirea competitivității IMM-urilor, sectorului agricol și a sectorului pescuitului și acvaculturii;
- Sprijinirea sectorului de cercetare-dezvoltare, inclusiv în agricultură și creșterea animalelor;
- Dezvoltarea TIC prin crearea și dezvoltarea de produse și servicii tip e-servicii;
- Dezvoltarea inovării și transferului de know-how;
- Sprijinirea cercetării publice și private în vederea dezvoltării de produse și servicii cu valoare adăugată, verzi;

3.Sprijinirea economiei rurale și dezvoltarea mediului rural prin valorificarea resurselor specifice spațiului rural:

- Stimularea investițiilor private în mediul rural;
- Stimularea dezvoltării economiei sociale în mediul rural;
- Diversificarea economiei rurale prin promovarea activității economice alternative în mediul rural;
- Sprijinirea fermelor agricole de subzistență;
- Sprijinirea instalării / extinderea activității tinerilor fermieri;
- Modernizrea exploatațiilor agricole;
- Crearea / extinderea sistemelor de irigații;
- Sprijinirea / înființarea asociațiilor grupurilor de producători agricoli;
- Sprijinirea creării de unități de prelucrare primară / procesare a produselor agricole locale;
- Creșterea valorii adăugate a produselor agricole și forestiere;
- Sprijinirea investițiilor în procesarea și marketingul produselor obținute din pescuit și acvacultură;

4.Îmbunătățirea capitalului uman prin promovarea ocupării forței de muncă, acces la educație, sănătate și instruire, promovarea incluziunii sociale și combaterea sărăciei:

- Sprijinirea creării de rețele de asistență socială în mediul rural și urban;
- Promovarea învățării pe tot parcursul vieții;
- Dezvoltarea de servicii educaționale complementare de tip after-school;
- Formarea continuă a angajaților prin APL;
- Dezvoltarea locală plasată sub responsabilitatea comunității;
- Înființarea unor platforme de dezvoltare urbană în vederea consolidării capacității administrative și promovarea schimbului de experiență;
- Îmbunătățirea calității serviciilor publice;
- Incluziunea pe piața muncii a categoriilor dezavantajate ale populației;
- Sprijinirea integrării pe piața muncii a tinerilor care nu sunt incluși într-o formă de învățământ, formare profesională sau nu au un loc de muncă;
- Îmbunătățirea accesului persoanelor vârstnice la servicii sociale de calitate;
- Acțiuni preventive de integrare pe piața muncii pentru grupurile vulnerabile;

5.Promovarea și valorificarea resurselor turistice și culturale ale județului Botoșani, promovarea unui mod de viață sănătos:

- Promovarea potențialului turistic al județului în țară și străinătate;
- Diversificarea ofertei turistice;
- Stimularea turismului religios / ecleziastic;
- Promovarea și punerea în valoare a patrimoniului cultural, istoric și natural;
- Sprijinirea mediului asociativ reprezentativ pentru acest sector de activitate și a colaborării cu APL;

6.Dezvoltarea relațiilor de cooperare externă, a parteneriatelor intra- și inter-regioale:

- Crearea și dezvoltarea GECT (Grupare Europeană de Cooperare Teritorială);
- Cooperare transfrontalieră;
- Cooperare inter-regională;

- Acțiuni de înfrățire;
- Amplificarea și extinderea relațiilor de colaborare în cadrul Euroregiunilor.

CAPITOLUL II. COLECTAREA ȘI INTERPRETAREA DATELOR SOCIO - ECONOMICE

Pentru realizarea prezentei strategii a fost intervievată și populația comunei prin aplicarea de chestionare. Astfel s-au realizat un număr de 96 chestionare. Distribuirea acestora s-a efectuat atât prin intermediul școlii cât și prin delegații sătești care pe o perioadă de trei zile au intervievat membrii comunității.

Raportat la numărul chestionarelor aplicate, în urma centralizării rezultatelor, au reieșit următoarele:

- Componența pe vârste a persoanelor intervievate:

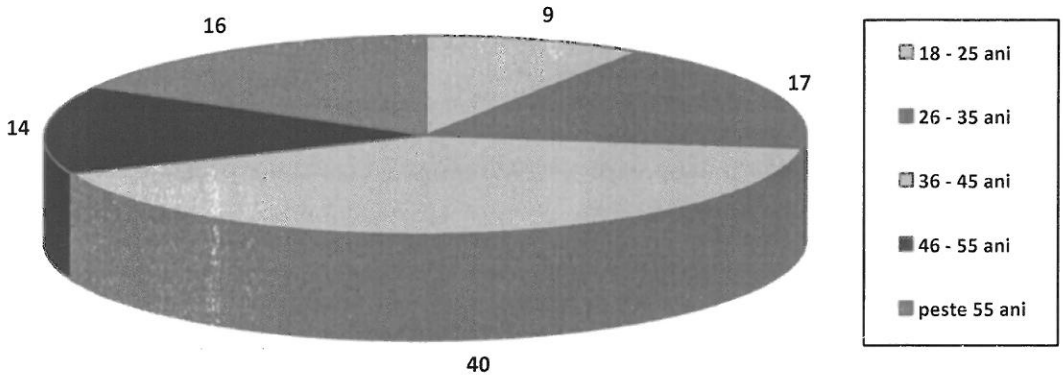

- Componența pe sexe a persoanelor intervievate:

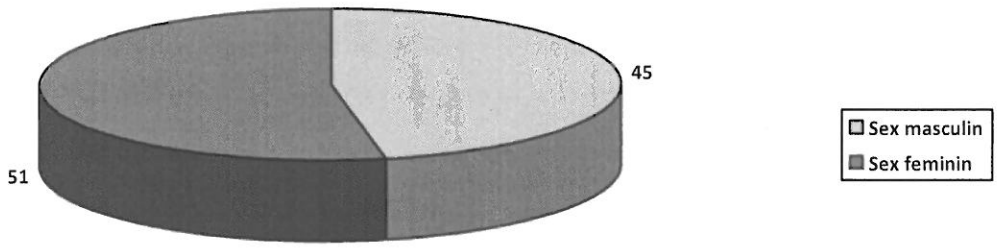

- Nivelul studiilor persoanelor intervievate:

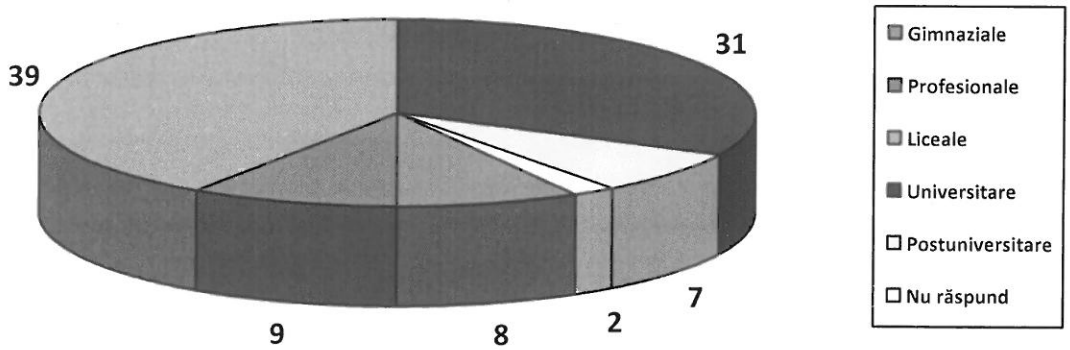

- La următoarele întrebări s-au primit răspunsuri după cum urmează:

Întrebare	Număr răspunsuri DA	Număr răspunsuri NU	Nu doresc să răspund
Considerați utilă modernizarea drumurilor comunale și sătești de pe teritoriul comunei?	87	1	8
Considerați utilă înființarea rețelelor de alimentare cu apă și canalizare?	90	3	3
Considerați că ar fi oportun ca administrația publică locală să deruleze proiecte finanțate din bugetul local sau din fonduri nerambursabile în domeniile educației, culturii, religiei și asistenței sociale?	86	6	4

- La întrebarea "Cum apreciați următoarele?" s-au primit răspunsuri după cum urmează

Element analizat	Bună	Rezonabilă	Slabă	Nu știu
Starea drumurilor	8	38	46	4
Alimentarea cu apă	6	10	56	10
Alimentarea cu energie electrică	51	25	14	3

Element analizat	Bună	Rezonabilă	Slabă	Nu știu
Sistemul de canalizare	7	4	66	3
Protecția împotriva inundațiilor, alunecărilor de teren	24	35	31	3
Colectarea deșeurilor	47	26	22	0
Accesul la serviciile medicale	55	36	4	0
Infrastructura școlară	61	27	5	0
Serviciile oferite de autoritățile locale	57	23	11	1
Posibilitățile existente în comunitate în ceea ce privește petrecerea timpului liber și recreerea	15	31	42	5
Conservarea și gestionarea valorilor istorice ale comunității	46	32	14	3
Activitatea sportivă	24	27	34	9
Activitatea culturală, păstrarea tradițiilor locale	29	26	36	4

- Analizând răspunsurile persoanelor intervievate a rezultat că pentru acestea ar avea prioritate modernizarea drumurilor comunale și sătești de pe teritoriul comunei Mihai Eminescu, înființarea sistemului de alimentare cu apă și canalizare.

CAPITOLUL III. ANALIZA SWOT PE DOMENII

III.1. ASPECTE GENERALE

Puncte tari	Puncte slabe
-situarea în apropierea municipiului reşedinţă de judeţ - reţea de învăţământ bine structurată; - preţ scăzut al terenurilor agricole; - atractivitate economică datorită costurilor scăzute ale terenurilor şi ale forţei de muncă; - existenţa unor resurse naturale; - teren agricol favorabil creşterii animalelor, culturii plantelor, apiculturii; - grad de poluare redus; - localitatea este electrificată 100%; - acces la reţele de telefonie fixă şi mobilă; - existenţa unui efectiv semnificativ de animale în gospodării; - existenţa perimetrelor de vânătoare şi pădurilor;	- lipsa gazului metan; - pondere ridicată a populaţiei ocupate în agricultura de subzistenţă- zonă monoeconomică care depinde exclusiv de cultura plantelor şi creşterea animalelor; - nu există forţă de muncă calificată pentru activităţile propuse – populaţia este îmbătrânită; - slaba calitate a terenurilor agricole; - număr redus de salariaţi în activităţi economice; - venituri reduse ale populaţiei care nu permit acumularea şi începerea unor afaceri; - dotare nesatisfacătoare în domeniul asistenţei sociale şi a sănătăţii; - condiţiile de locuit nu corespund standardelor; - dotare insuficientă a sectorului agricol – practicare a agriculturii de subzistenţă; - personal insuficient în cadrul Primăriei; - resurse financiare scăzute la dispoziţia Primăriei; - există unele suprafeţe de teren neutilizabile fără investiţii (zone cu alunecări de teren);

	- productivitate scazută a muncii în agricultură; - insuficienta dezvoltare a activităţilor economice derulate de locuitorii comunei; - inexistenţa unor actori locali care să preia unele din greutăţile administraţiei; - slaba participare a locuitorilor la viaţa comunităţii; - absenţa personalului înalt calificat în administraţie şi managementul proiectelor; - dificultăţi în menţinerea populaţiei tinere în localitate – migraţie a forţei de muncă tinere către oraşele apropiate dar şi către alte ţări ale UE; - absenţa unor dotări necesare pentru intervenţii în cazuri extreme; - spor natural negativ;
Oportunităţi	Riscuri
- potenţial de creştere a activităţii economice datorită proximităţii cu municipiul Botoşani; - existenţa unor potenţiale surse de finanţare externe prin intermediul unor fonduri diverse (de modernizare a administraţiei, de dezvoltare, de coeziune), etc; - situarea geografică care poate conduce la localizarea unor afaceri pe teritoriul comunei de genul centre de prelucrare produse agricole - abator şi alte unităţi	- slaba competitivitate a agenţilor economici de pe raza comunei şi numărul restrâns al acestora şi necesitatea investiţiilor pentru schimbarea tehnologiilor; - continuarea plecării populaţiei tinere către alte zone şi ţări; - existenţa unor zone predispuse la dezastre naturale – alunecări de teren lipsa de coeziune a măsurilor de dezvoltare economică şi socială; - imposibilitatea de a accesa finanţări

care să deservească mai multe comune;	nerambursabile datorită absenţei personalului calificat în domeniu; - imposibilitatea de a accesa finanţări nerambursabile de anvergură pentru dezvoltarea comunei datorită imposibilităţii asigurării cofinanţării;

III.2. RESURSE NATURALE

Puncte tari	Puncte slabe
- comuna Mihai Eminescu este situată în zona subcarpatică de nord a Moldovei, localitatea este străbătută de Pârâul Dresleuca; - satul Mihai Eminescu este dominat de un relief reprezentat prin coline, dealuri şi platouri joase; - tipurile de soluri: cernoziomul levigat cu diferite grade de eroziune, cernoziomul puternic levigat şi soluri brune roşcate de pădure-prielnice agriculturii; - clima este continental-excesivă; - valoarea precipitaţiilor în comună este de aproximativ 602 mm anual; - cele mai frecvente vânturi bat din sectorul N-V; - vegetaţia de silvostepă: păduri de foioase (stejarul, frasin, paltin, gorun, salcâm), păşunile, plante medicinale; - fauna de silvostepă este reprezentată	- sub aspect climatic, de floră şi faună dar şi din punctul de vedere al resurselor solului şi subsolului nu există diferenţe majore faţă de zonele (comunele) învecinate; - plantele medicinale existente nu sunt valorificate; - nu au fost împădurite toate suprafeţele de teren pentru prevenirea eroziunii; - nu sunt plantate perdele de arbori pe marginea drumurilor; - există în permanenţă riscul alunecărilor de teren; - nu au fost amenajate spaţii verzi; - păşunile nu sunt amenajate conform normelor în vigoare;

prin: rozătoare – şoarecele de stepă, şobolanul de câmp, popândăul, iepurele de câmp; carnivore: vulpea, dihorul; păsări: lebede, raţe şi gâşte sălbatice, graurul, pitpalacul, ciocârlia de câmp, uliul porumbar, privighetoarea, stăncuţa, cioara, piţigoiul; reptile: broasca râioasă, broasca de lac, şerpi; insecte: lăcuste, cosaşi, greieri în lunci şi pe iazuri ţânţarii; - fauna de pădure este reprezentată prin: căprioare, mistreţul, vulpea, iepurele, păsări: mierla, gaiţa, unele specii de piţigoi, turturica, privighetoarea mică, ciocănitoarea, şarpele de pădure, şopârla; fauna de frunzar: gasteropode, păienjeni, insecte şi miriapode; - resurse importante ale subsolului sunt: lut, argile, nisipul, care pot fi utilizate ca materiale de construcţii;	
Oportunităţi	Riscuri
- elaborarea unor proiecte şi programe de valorificare şi promovare a resurselor naturale; - elaborarea unor proiecte pentru parcuri şi spaţii verzi şi de agrement; - accesarea de proiecte finanţate din Fondul de mediu sau fonduri structurale; - existența unor programe cu finanțare internațională orientate direct spre protecția mediului și a naturii; - creșterea interesului autorității locale în	- o mare parte dintre bogăţiile solului şi subsolului nu sunt exploatate judicios şi nu sunt valorificate şi promovate corespunzător; - dispariţia unor specii de plante medicinale şi faunistice; - lipsa de colaborare cu instituţiile responsabile de mediu şi cu cele care au date referitoare la condiţiile de mediu, inclusiv avertizările meteorologice; - fenomene de suprapășunat, eroziune a

promovarea de parteneriate pentru protectia mediului; - posiblitatea dezvoltării de colaborări în domeniul protecţiei mediului; - restrângerea activităţii marilor poluatori; - existenţa POS Mediu	solurilor, alunecări de teren, defrişări; - insuficienţa fondurilor destinate protecţiei mediului şi lipsa sumelor necesare cofinanţării; - depozitarea necontrolată a deşeurilor de către populaţie; - despăduriri necontrolate cu implicaţii în generarea alunecărilor de teren; - dezvoltarea industrială şi agricolă care se preconizează va induce fenomene de poluare;

III.3.INFRASTRUCTURĂ, LOCUINŢE, INSTITUŢII PUBLICE

Puncte tari	Puncte slabe
-Existenţa sistemului centralizat de alimentare cu apă; - Calitatea apei din fântâni este în general nesatisfăcătoare; - Evoluţia semnificativă a reţelelor de comunicare, telefonie, cablu TV şi internet -Sunt în lucru poduri şi podeţe, -Se are în vedere modernizarea prin asfaltare şi împietruire a unor mari suprafeţe de drumuri; - Baza materială din şcoli a cunoscut o evoluţie în ultimii ani; - Existenţa sistemului de electrificare în toate sectoarele comunei;	- Preţurile abonamentelor la serviciile de telefonie, cablu, internet sunt mari, comparativ cu puterea de cumpărare a cetăţenilor comunei; - Reţeaua de drumuri insuficient dezvoltată; - Nu există căi de acces şi piste pentru biciclete, lăţimea drumurilor nu este corespunzătoare pe toate sectoarele de drum; - Nu sunt realizate drumuri pentru căruţe; - Agentul termic este asigurat de combustibil solid; nu există un sistem centralizat care să asigure confortul termic al locuitorilor comunei;

- Există pe plan local unele categorii de materiale pentru construcţii; - Există un sistem de control privind activitatea urbanistică, în special privind respectarea prevederilor legale a regimului construcţiilor; - Există teren în intravilan pentru construirea în continuare de locuinţe în zonele rezidenţiale;	- Numărul mic de construcţii ridicate în ultimii ani, motivat de lipsa resurselor financiare ale cetăţenilor; - Sistemul public de iluminat stradal trebuie îmbunătăţit;
Oportunităţi	Riscuri
- Fondurile structurale şi ale guvernului, liniile de finanţare deschise pentru îmbunătăţirea infrastructurii rurale; - Existenţa fondurilor prin Programul Operaţional Sectorial Mediu, POS Transport si PO Regional, si Programul naţional de Dezvoltare Rurală; - Posibilitatea de a atrage persoane cu studii, apte de a fi pregătite pentru dezvoltarea de programe; - Posibilitatea cooptării de firme specializate în realizarea proiectelor de infrastructură din Botoşani;	- Birocraţia excesivă în accesarea de fonduri interne sau externe; - Lipsa specialiştilor în accesarea de fonduri; - Personal insuficient numeric şi nemotivat financiar; - Lipsa parteneriatelor public-private şi a expertizei în acest domeniu; - Capacitatea scăzută a populaţiei de a prelua costuri specifice de utilizare şi întreţinere a infrastructurii datorită nivelului de sărăcie – în momentul realizării alimentării cu apă, gaz, a reţelei de canalizare; - Cadrul legislativ care menţine o structură de monopol pentru furnizarea anumitor servicii din infrastructura de utilităţi;

III.4.SALUBRIZARE, FACTORI DE MEDIU

Puncte forte	Puncte slabe
- Există reţea de alimentare cu apă şi reţea de canalizare a apelor menajere uzate; - Există staţie de epurare a apelor reziduale; -Calitatea apei potabile este satisfăcătoare; - Cantitatea de apă din fântâni satisface necesităţile comunei; - Pentru preluarea animalelor moarte a fost încheiat un contract cu o firmă specializată; - Substanţele cele mai periculoase, dioxidul de sulf şi dioxidul de azot sunt în cantităţi reduse în aerul ambiant al comunei, sub limitele prevăzute de directiva UE; - Conţinutul de metale grele ale pulberilor sedimentabile se încadrează în limitele normale; - Pe teritoriul comunei nu există agenţi economici care să creeze riscul poluării solului, aerului şi apelor; - Marea diversitate a ecosistemelor naturale, un număr mare de specii de plante medicinale, floră şi faună diversă; -Posibilităţi de dezvoltare a apiculturii;	- Nu există un sector de gospodărie comunală astfel încât să preia atribuţiile conferite prin HG nr.246/2006 privind utilităţile comunitare; - Depozitul de deşeuri solide nu este amenajat; - Nu este organizată colectarea selectivă a deşeurilor; - Există locuri necontrolate de depozitare a deşeurilor; - Se produc uneori ploi acide, care periclitează producţia de legume şi afectează flora; - Se produce poluarea solului cu deşeuri solide provenite din gospodăriile populaţiei; - Traficul pe drumul judeţean reprezintă cauza principală a depăşirii nivelului de zgomot şi praf;
Oportunităţi	Ameninţări

- Existenţa unui proiect comun realizat de Consiliul judeţean pentru Managementul integrat al deşeurilor la nivelul judeţului nostru şi ADI „ECOPROCES"; - Oportunităţile de finanţare prin fonduri structurale a unor proiecte de mediu; - Obţinerea avizului de mediu pentru Strategia de dezvoltare economico-socială a comunei;	- Inexistenţa unui sistem de monitorizare al poluării apei, aerului si solului pe raza comunei; - Lipsa fondurilor pentru cofinanţarea unor proiecte depuse spre evaluare, sau elaborarea altor proiecte privind calitatea mediului şi salubritatea comunei; - Lipsa expertizei în managementul proiectelor cu finanţare externă; - Personal insuficient numeric şi lipsa formărilor pe aceste domenii;

III.5.RESURSE ECONOMICE

Puncte tari	Puncte slabe
- Principalele forme de relief ale comunei determină o producţie vegetală şi animală diversă; - Industrializarea şi agricultura au condus la poluări reduse, localizate, ceea ce a permis menţinerea biodiversităţii şi obţinerea unor producţii cu calitate biologică ridicată; - Existenţa unei legislaţii naţionale de natură să conducă la consolidarea exploataţiilor agricole actuale şi la formarea de noi exploataţii agricole, viabile din punct de vedere economic; - Suprafaţa apreciabilă a terenurilor arabile în cea mai mare parte de bună	- Variabilitatea intra şi inter-anuală a parametrilor meteorologici induce o variabilitate mare a recoltelor obţinute. În ultimii ani s-au accentuat fenomenele meteorologice extreme, care au condus la realizarea unor producţii mici la hectar; - Intensificarea proceselor de degradare a solului datorate aplicării unui management defectuos la nivel de fermă, concomitent cu reducerea fondurilor ameliorării terenurilor degradate; - Lipsa aptitutidinilor de asociere în domeniul valorificării producţiei agricole; - Lipsa întreprinderilor de prelucrare a produselor agricole;

calitate; - Situaţie avansată de punere în posesie a proprietarilor de terenuri agricole; - Nu există probleme deosebite de mediu, poluare cu deşeuri solide, noxe sau de altă natură care să prejudicieze calitatea solului, apei, aerului; - Nivelul de zgomot este uneori depăşit nesemnificativ; - Existenţa florei şi faunei diverse şi a unor specii protejate sau ocrotite de lege; - Existenţa unui semnificativ potenţial agricol din perspectiva resurselor funciare şi a resurselor de muncă; - Capacitatea agriculturii de a genera valoare adăugată brută mai mare la o unitate valorică de produs global, comparativ cu alte ramuri ale economiei naţionale, urmare a intensităţii relativ scăzute a consumurilor intermediare; - Potenţialul agricol existent oferă posibilitatea înfiinţării diverselor culturi – cereale, plante tehnice, plante furajere, legume şi cartofi, dezvoltării zootehniei şi apiculturii; - Existenţa unei forţe de muncă cu experienţă în agricultură şi meşteşuguri populare, capabilă să asimileze într-un timp scurt tehnologii complexe creează premisele dezvoltării unor ateliere meşteşugăreşti pentru confecţii metalice,	- Nivel scăzut de echipare cu maşini şi utilaje agricole performante; - Nu se aplică cele mai noi tehnologii pentru realizarea de produse agricole ecologice; - Export redus de produse agricole cu grad ridicat de prelucrare; - Meşteşuguri tradiţionale inexistente;

piese din fier forjat, lucrări de sudură, echipe autorizate de construcţii şi a altor servicii pentru populaţie: saloane de coafură şi frizerie, reparaţii încălţăminte, obiecte de uz casnic, electrocasnice, etc.	
Oportunităţi	Ameninţări
- Un mare avantaj socio-uman şi anume păstrarea unui mediu rural de viaţă specific, care oferă condiţii alternative faţă de mediul urban; - Dezvoltarea calităţii în procesul de creştere a animalelor prin accesarea de fonduri pentru agricultură; - Ataşamentul persoanelor active faţă de agricultură; - O piaţă emergentă, în proces de restructurare, cu cerinţele de produse şi servicii insuficient satisfăcute, care ar putea genera o cerere efectivă şi, prin aceasta, mari posibilităţi de creare şi dezvoltare a IMM-urilor la sate; - Posibilitatea înfiinţării IMM-urilor pentru prelucrarea produselor agricole şi animaliere; - Posibilitatea constituirii exploataţiilor agricole pe principiile economiei de piaţă, care să asigure producţii la nivelul statelor Uniunii Europene, având în vedere terenul arabil existent; dezvoltarea asociaţiilor agricole existente;	- Reticenţa faţă de asociere; - Discordanţa (accentuată în profil teritorial) între structura capacităţilor tehnologice (îndeosebi a zestrei mecanice) şi structura de mărime a exploataţiilor agricole; - Structura culturilor necorespunzătoare şi o bază tehnico-materială insuficientă; - Competitivitatea scăzută a produselor agroalimentare; - Nivel nesatisfăcător al relaţiilor comerciale urban-rural, respectiv între producători si pieţele de desfacere din oraşe, distanţa mare faţă de oraşe; - Surse de finanţare insuficiente; creditele acordate de instituţiile bancare sunt restrictive;

- Constituirea exploataţiilor agricole de cel puţin 60 ha şi a fermelor de animale, în temeiul facilităţilor acordate de legislaţia în vigoare (renta viageră pentru proprietarii de terenuri arabile de peste 62 de ani care le arendează sau le vând, subvenţiile pe produs etc.); - Utilizarea resurselor locale pentru dezvoltarea meşteşugurilor; - Posibilitatea scutirii de impozite şi taxe locale a întreprinzătorilor care investesc în producţie, în scopul înfiinţării de noi IMM-uri	

III.6.RESURSE SOCIO - UMANE

Puncte tari	Puncte slabe
- Există suficiente resurse de muncă; - Numărul salariaţilor a crescut faţă de ultimii 2 ani; - Rata şomajului a scăzut semnificativ în ultimii ani, de la 11% la doar 5,6% şomeri aflaţi în plată din totalul populaţiei active; - O parte dintre veniturile aduse din afara ţării au fost investite în comună; -Există un punct farmaceutic şi un dispensar veterinar; - Cetăţenii comunei au acces la policlinicile, spitalele, farmaciile,	- Numărul total al populaţiei comunei a crescut începând cu anul 2002, la sfârşitul anului 2012 fiind de 7295 persoane; - O parte din forţa de muncă existentă în comună prestează servicii ocazionale în agricultură, plătite cu ziua de lucru, subdimensionat; - Starea de sănătate a populaţiei este nesatisfăcătoare; - Populaţie îmbătrânită cca. 1/3 din total; - Numărul de elevi în şcolile din comună este în scădere faţă de anii precedenţi;

laboratoarele de tehnică dentară şi laboratoarele de analize medicale din municipiul Botoşani.	- Migrarea populaţiei active cu vârste cuprinse între 18 şi 45 ani în ţările UE; - Lipsa unui ambulatoriu de specialitate; - O reţea de farmacii puţin dezvoltată, lipsa unei farmacii care să elibereze medicamente compensate şi gratuite; - Personal medical insuficient; - Dispensarul medical are nevoie de dotări moderne în aparatură şi instrumentar;
Oportunităţi	Ameninţări
- Accesarea de fonduri pentru dezvoltarea resurselor umane prin POS DRU, PO Regional si PO Dezvoltare Rurală; - Accesarea de fonduri pentru infrastructură socială şi modernizarea cabinetelor medicale, înfiinţarea de centre sociale, centre de asistenţă pentru persoanele cu nevoi speciale; - Accesarea de fonduri guvernamentale de sprijin a persoanelor dezavantajate, rromi, persoane defavorizate, cu dizabilităţi; - Facilitarea angajării tinerilor absolvenţi şi persoanelor provenite din rândul şomerilor; - Posibilitatea ca infrastructura existentă să servească ca spații pentru furnizarea de servicii sociale in urma reabilitărilor și	- Migrarea forţei de muncă calificate şi a populaţiei active în ţările UE unde salariile sunt mai mari; - Lipsa de interes faţă de formarea continuă, pe tot parcursul vieţii şi adaptarea la cerinţele pieţei muncii; - Conservatorismul categoriilor de vârstă 45-60 ani, expuse şomajului sau muncii ocazionale în agricultură; - Creşterea consumului de droguri legale – ţigări şi alcool şi consumul acestora de la vârste fragede afectează pe termen mediu şi lung starea de sănătate a populaţiei; - Inexistența practică a unui serviciu de asistență socială la nivelul comunei; - Absența actorilor locali capabili sa presteze sau sa preia servicii sociale; - Fonduri reduse la nivel local pentru

modernizărilor absolut necesare;	servicii sociale; - Absența personalului calificat in domeniu serviciilor sociale; - Existența unei categorii numeroase de persoane aflate în situaţie de risc social; - Lipsa unor centre sociale; - Existența unei categorii numeroase de persoane cu venituri reduse, care necesită servicii sociale speciale; - Pondere mare a populaţiei vârstnice care necesită servicii medicale si sociale costisitoare;

III.7.ÎNVĂŢĂMÂNT, CULTURĂ, SPORT ŞI AGREMENT

Puncte tari	Puncte slabe
-Existența Casei Memoriale "Mihai Eminescu" și a "Memorialului Ipotești"; -Rata crescută a personalului didactic calificat; - Deschiderea spre noile tehnologii educaţionale, numărul de calculatoare din şcoli este în creştere, existând şi conexiune la internet la şcoala coordonatoare; - Posibilitatea de a continua studiile liceale şi superioare în unităţi de învăţământ din judeţul nostru şi din judeţele Iaşi și Suceava; - Biserica are potenţial în realizarea	- Populaţia şcolară este în scădere de la an la an; - Gradul de uzură avansat al materialului didactic; - Neatractivitatea carierei didactice din cauza salariilor mici pentru cadrele didactice tinere; - Gradul scăzut de dezvoltare a reţelei de asistenţă şi consiliere pedagogică, psihologică şi de orientare profesională a elevilor şi părinţilor; - Cazuri frecvente de violenţă domestică şi agresivitatea părinţilor, dezinteresul părinţilor faţă de educaţia copiilor;

acţiunilor educaţionale, în promovarea moralei creştine; - Există un cămin cultural; - Există o Formaţie de dansuri la şcoală; - Există Fanfara de copii; - Există un Grup vocal folcloric; - Se păstrează şi serbează anual hramul fiecărei bisericii ; - În comună se practică fotbalul – echipa fiind aflată sub egida consiliului local şi primăriei comunei; - Activitatea sportivă este organizată şi în şcoli;	- Lipsa accesării de fonduri externe şi experienţei în implementarea de proiecte educaţionale, şcolare şi extraşcolare; - Şcoala gimnazială coordonatoare este în curs de modernizare; - Bisericile necesită finanţare pentru unele lucrări de pictură, reparaţii, consolidare, modernizare, covoare, sistem de iluminat, alte materiale de primă necesitate; - Creatorii de artă populară dispar din cauză că nu sunt sprijiniţi financiar, materia primă se procură greu şi este costisitoare, produsele lor nu sunt exportate şi nici promovate sau valorificate corespunzător, la preţurile reale; - Căminul cultural comunal şi cel de la Codreni nu sunt dotate cu aparatură, echipamente şi instalaţii moderne de sonorizare, lumini, cabine de proiecţie, mobilier adecvat; - În prezent, comuna nu dispune de o bază sportivă modernă şi competitivă; - Terenurile de sport din comună nu sunt modernizate, nu există sală de sport; - Nu există suficiente spaţii de agrement, parcuri, bază sportivă pentru cetăţenii comunei, locuri de joacă pentru copii, iar zona este puţin vizitată datorită infrastructurii rutiere dezafectate şi

	faptului că nu au fost realizate constant acţiuni de promovare şi mediatizare a zonei;
Oportunităţi	Ameninţări
- Programe de formare continuă susţinute de agenţiile judeţene de ocupare cu forţă de muncă, inspectoratele de muncă, centre de formare profesională; - Oportunităţi de formare prin accesarea de fonduri europene pentru dezvoltarea resurselor umane, POS DRU; - Unul dintre obiectivele conducerii administrative a comunei este şi acela de a conserva obiceiurile şi meşteşugurile tradiţionale şi chiar mai mult, de a le transmite şi generaţiilor viitoare;	- Structura sistemului de învăţământ se schimbă ca urmare a transformărilor socio-economice şi trebuie să ţină pasul cu cerinţele actuale; - Lipsa de continuitate în demersul pedagogic, modificarea frecventă a programelor şcolare, aria de opţionale alcătuită după normele didactice ale profesorilor, baza materială insuficientă şi parţial uzată fizic şi moral; - Mobilitatea cadrelor didactice; - Managementul instituţional defectuos; - O parte dintre cadrele didactice manifestă rezistenţă la schimbare şi o mai mică capacitate de adaptabilitate la noile cerinţe ale sistemului de învăţământ; - Modul de evaluare la clasa a VIII-a şi admiterea în trepte superioare de învăţare nu sunt agreate de părinţi şi copii, dar nici de unele cadre didactice din şcoală; - Lipsa posibilităţilor financiare ale părinţilor pentru susţinerea elevilor în continuarea studiilor până la clasa a X-a şi a XII-a; - Lipsa interesului faţă de formarea

	profesională continuă şi lipsa interesului pentru educaţie; - Slaba implicare a familiei, comunităţii, parteneriatului privat în viaţa şcolii, în susţinerea activităţilor sportive, culturale, de agrement;

III.8.ADMINISTRAŢIE PUBLICĂ, INTEGRARE EUROPEANĂ

Puncte tari	Puncte slabe
- Buna organizare la nivelul comunei a serviciilor publice şi a compartimentelor de specialitate; - Existenţa unor instituţii partenere cu care administraţia locală colaborează eficient; - Au fost alocate sume importante pentru asistenţă socială, autorităţi publice, învăţământ;	- Sume din ce în ce mai mari au fost alocate cu cheltuielile de personal din învăţământ; - Cultura nu a beneficiat de fonduri semnificative în perioada analizată; - Nu au fost realizate înfrăţiri, parteneriate externe sau alte colaborări în vederea schimbului de bune practici, învăţării şi adaptării demersurilor administrative locale la cerinţele comunitare europene;
Oportunităţi	**Ameninţări**
- Posibilitatea realizării de parteneriate de cooperare transfrontalieră, transnaţională, sau regională pentru identificarea de soluţii viabile la problemele locale identificate; - Menţinerea unui parteneriat activ cu reprezentanţii comunităţii, reprezentanţii mediului de afaceri, alte instituţii	- Lipsa interesului faţă de cooperare şi asociere, rezistenţa la nou şi schimbare; - Personal insuficient numeric şi nepregătit pentru accesarea de fonduri comunitare în domenii diverse; - Personal nemotivat financiar pentru implicarea în derularea unor programe şi proiecte de interes comunitar;

comunitare sau de interes comunitar. - Posibilitatea asocierii cu Consiliul Judeţean pentru derularea unor parteneriate durabile;	- Lipsa de implicare şi deschidere a comunităţii faţă de acest tip de colaborare şi implicare activă şi efectivă în creşterea nivelului de trai şi prosperitatea comunei;

SECŢIUNEA C. OBIECTIVE, PRIORITĂŢI, MĂSURI ŞI ACŢIUNI

CAPITOLUL I. OBIECTIVE STRATEGICE

I.1. CONCLUZII ALE EVALUĂRII SITUAŢIEI EXISTENTE LA NIVEL SOCIO-ECONOMIC ÎN COMUNA MIHAI EMINESCU

Concluzii ale evaluării situației existente la nivel socio-economic în comuna Mihai Eminescu:

Prezentăm, în cele ce urmează, concluziile esențiale ale analizei cadrului de referință al comunei Mihai Eminescu, pe domenii sectoriale, aceleași pentru care a fost întocmită situația existentă la nivelul comunei (în cadrul secțiunii A. a prezentei Strategii) si Analiza SWOT (în cadrul secțiunii B.).

Cadrul natural

- Solurile fertile și rețeaua hidrografică bogată justifică necesitatea dezvoltării agriculturii și pisciculturii. Dezvoltarea acestor domenii trebuie să fie coordonată cu creșterea și modernizarea parcului de maşini, tractoare şi utilaje agricole, dezvoltarea sistemelor de irigații și asigurarea existenței resursei umane calificate în domeniu.
- Potențialul surselor regenerabile de energie existente la nivelul comunei Mihai Eminescu (eoliene, solare, din biomasă etc.) trebuie valorificat prin inițiative publice și private. Valorificarea diversificată a resurselor regenerabile de energie este necesară, luând în considerare faptul că există diferite tipuri de resurse regenerabile disponibile pentru utilizare și faptul că producția de energie din aceste resurse variază în diversele perioade ale anului, în funcție de condițiile meteorologice.

Activităţile economice și turismul

- Canalizarea eforturilor de dezvoltare economică a comunei trebuie direcționate către sectoarele ce reprezintă potențial specific al comunei Mihai Eminescu.
- Sectoarele agicol și comerțului sunt principalele generatoare de valoare adăugată brută în economia comunei, această evoluție înscriindu-se în trendul general înregistrat la nivel județean și național.
- În cadrul anchetei sociologice desfășurate în contextul prezentei strategii la nivelul comunei, majoritatea respondenților au declarat că agricultura, precum și industria alimentară reprezintă domenii cu un potențial de dezvoltare foarte mare, considerând că cele mai potrivite investiții private în localitate ar fi în aceste domenii. În acest context, considerăm că eforturile actorilor relevanți în plan economic (autoritățile publice locale, agenții economici, etc) trebuie să vizeze valorificarea evoluției pozitive a sectorului zootehnic în comună prin dezvoltarea industriei alimentare (prelucrarea cărnii, prelucrarea laptelui).
- Potențialul agricol extrem de ridicat, care poate fi valorificat fără adjuvanți (îngrăşăminte şi pesticide, plante modificate genetic), precum și grija pentru impactul agriculturii asupra mediului, recomandă comuna Mihai Eminescu pentru dezvoltarea agriculturii ecologice.
- Dincolo de importanța ocrotirii moștenirii meșteșugurilor precum olăritul, ceramica neagră, construcţia instrumentelor populare şi prelucrarea artistică a lemnului, confecționarea straielor populare, etc, păstrarea meșteșugurilor tradiționale poate reprezenta un generator economic, mai ales în combinație cu agroturismul și agricultura ecologică.
- Încurajarea inițiativelor de formare a asociațiilor și organizațiilor profesionale va contribui la dezvoltarea și diversificarea economiei comunei.

Amenajarea teritoriului

- Infrastructura și utilitățile reprezintă condiții sine qua non pentru dezvoltarea economică a oricărei unități teritorial-administrative. În acest context, necesitatea asigurării accesului la rețele de utilități publice și micșorarea disparităților dintre

mediul urban și rural în domeniul infrastructurii și utilităților, trebuie să reprezinte o preocupare principală a autorităților administrației publice locale.

Infrastructura de susţinere a activităţilor economico – sociale

- La nivelul comunei Mihai Eminescu, în special în sectorul administrativ, este necesară stimularea utilizării tehnologiilor informaționale și comunicațiilor. Dezvoltarea infrastructurii TIC și creșterea gradului de utilizare a acesteia în cadrul administației publice locale, va contribui la promovarea transparenţei în exercitarea actului administrativ, la reducerea costurilor pentru administraţia publică locală şi la reducerea timpului necesar unor procese administrative complexe, cu beneficii atât pentru funcţionarii publici, cât şi pentru cetăţeni şi mediul de afaceri local.
- În contextul crizei economice, ce generează efecte negative asupra disponibilității fondurilor la nivelul autorităților administrației publice, parteneriatul public-privat reprezintă un instrument modern și eficient de dezvoltare a comunităților locale. Parteneriatul public-privat contribuie implicit la întărirea sistemului de guvernare şi la dezvoltarea locală. În acelaşi timp, acesta poate constitui în momente economice critice una dintre principalele surse de dezvoltare economică sau de menţinere a unui grad de dezvoltare constant, de creare de locuri de muncă sau de menţinere a unei rate scăzute a şomajului, de creare de resurse bugetare constante şi sigure la bugetele locale. Parteneriatul, în sens larg, dintre autoritățile locale și sectorul privat institutit prin constituirea Grupului de Acțiune Locală trebuie susținut.
- Roadele eforturilor administrației locale s-au concretizat într-un număr ridicat de proiecte cu finanțare europeană și guvernamentală promovate și implementate la nivelul comunei. Capacitatea administrativă și instituțională a autorității publice locale din comuni, reprezintă un atuu important, aceste demersuri trebuind să continuie, pentru a contribui în mod eficient la dezvoltarea socio-economică a comunei Mihai Eminescu.

Sistemul de educaţie şi învăţământ. Cultura

- Promovarea societății informaționale la nivelul sistemului educațional din comună, realizabilă prin creșterea utilizării TIC în şcoală, va contribui la creşterea atractivităţii procesului de învăţare, diversificarea metodelor şi practicilor didactice şi la deplasarea accentului de la caracterul informativ la cel formativ. Prin construirea de competenţe specifice, elevii vor avea posibilitatea să contribuie în mod activ la valoarea adăugată a procesului educaţional şi să dezvolte criterii personale de selectare şi utilizare a informaţiei. Pe termen lung, ei vor fi capabili să utilizeze resursele electronice în orientarea profesională şi în carieră, în dezvoltarea de noi competenţe pe care le pot pune în valoare pe piaţa muncii.

Asistenţa socială

- Dezvoltarea conceptului de "economie socială" la nivelul comunei Mihai Eminescu, prin promovarea investițiilor având drept obiective stimularea participării grupurilor vulnerabile pe piaţa forţei de muncă şi promovarea incluziunii sociale, ar putea conduce la diminuarea numărului de asistați social și implicit la creșterea nivelului de trai al locuitorilor comunei.

Protecţia mediului

- Biodiversitatea favorizează dezvoltarea ecoturismului.
- Incidența zonei la inundații și alunecări de teren trebuie prevenită prin lucrări de stabilizări și regularizări de mal, împăduriri ale terenurilor degradate, întocmirea hărților cu zone de risc și dotarea și eficientizarea serviciilor pentru situații de urgență. De asemenea, considerăm oportună organizarea unor campanii de promovare a comportamentului adecvat al populației în caz de calamitate naturală.

Managementul integrat al deșeurilor reprezintă o provocare, cu atât mai mult cu cât devine, din ce în ce mai acut, o preocupare nu numai a autorităților publice locale, cât și a agenților economici și a cetățenilor, în general. O parte importantă a

problemelor în acest sector va fi rezolvată prin implementarea proiectului "Sistem de management integrat al deşeurilor în judeţul Botoşani". Cu toate acestea însă, o variantă de implicare activă a agenților economici în gestionarea coerentă a deșeurilor poate consta în încurajarea conceptului de „simbioză industrială", constând în inițiative ale reprezentanților mediului de afaceri de a transfera între ei resurse, servicii și capacități de care nu mai au nevoie, dar care pot fi folositoare și cu care se poate crea valoare adaugată de către alți parteneri. Se salvează în felul acesta resurse primare, se reduce considerabil cantitatea de deșeuri ajunsă la depozite, se reduce agresiunea asupra mediului, se generează și se păstrează locuri de muncă, se adaugă valoare economică unor resurse care, altfel, s-ar irosi.

I.2. VIZIUNEA DE DEZVOLTARE ŞI OBIECTIVE STRATEGICE

În anul 2020, comuna Mihai Eminescu va fi o comună care s-a dezvoltat durabil, valorificând potențialul economic existent, în scopul:

- asigurării echilibrului între sistemele socio-economice și potențialul natural;
- existenței unei forțe de muncă calificate, pentru care există un număr suficient de locuri de muncă bine plătite;
- creșterii competitivității comunei, prin dezvoltarea sectoarelor economice existente, în vederea eliminării disparităților intra- și interregionale, respectiv județene;
- diversificării economiei comunei, prin valorificarea eficientă, ecologică și durabilă a patrimoniului natural, cultural-istoric și uman și poziționării geografice în zona de frontieră;
- îmbunătățirii continue a nivelului de trai a cetățenilor comunei, asigurându-le acces egal la utilități și servicii publice calitativ superioare;
- implicării active a instituțiilor pentru dezvoltarea economică și socială echilibrată a comunei, consultând democratic comunitatea, partenerii sociali și mediul de afaceri în procesul decizional.

Obiectivul general al Strategiei de Dezvoltare economică și socială a comunei Mihai Eminescu în perioada 2014 – 2020 constă în dezvoltarea durabilă a comunei Mihai Eminescu prin valorificarea potențialului existent, diversificarea și extinderea activităților economico-sociale, în vederea creșterii nivelului de trai al locuitorilor.

Obiectivele strategice ale Strategiei de Dezvoltare Economică și Socială a comunei Mihai Eminescu în perioada 2014 – 2020 sunt:

1.Valorificarea poziției strategice a comunei la frontiera Uniunii Europene, prin eliminarea disparităţilor economice şi sociale intra- şi interregionale (naţionale si europene), precum și a disparităților dintre mediul urban și cel rural în cadrul județului.

2.Valorificarea eficientă, ecologică şi durabilă a patrimoniului natural şi antropic al comunei Mihai Eminescu.

3.Creşterea competitivităţii economice a comunei Mihai Eminescu prin diversificarea economiei și promovarea turismului, în vederea creării de noi locuri de muncă, cu reflectare directă în creșterea nivelului de trai al populației.

4.Dezvoltarea și utilizarea eficientă a capitalului uman, adaptarea calificărilor profesionale la cerințele pieței și creșterea incluziunii sociale.

CAPITOLUL II. OBIECTIVE SPECIFICE, DIRECȚII DE DEZVOLTARE, MĂSURI, PROIECTE

Obiectivele strategice formulate vor fi operaționalizate prin obiective specifice pentru atingerea cărora se vor implementa direcții și sub-direcții de dezvoltare.

Pentru fiecare obiectiv specific, a fost formulată o direcție de dezvoltare, căreia îi sunt subsumate sub-direcții de dezvoltare.

În cele din urmă, proiectul este o investiţie de resurse pe o perioadă determinată, având ca scop realizarea unui obiectiv sau unui set de obiective precise.

Un proiect mai poate fi caracterizat prin:

Scop. Proiectul este o activitate cu un set bine precizat de obiective, este destul de complex pentru a putea fi divizat în sarcini care necesită coordonare şi control ai termenelor, succesiunii îndeplinirii sarcinilor, costurilor şi performanţelor.

Ciclu de viaţă. Proiectele trec printr-o etapă lentă de iniţiere, cresc apoi rapid, ating apogeul, încep declinul şi în final se încheie.

Interdependenţe. Proiectul interacţionează cu operaţiunile curente ale organizaţiei şi, adesea, cu alte proiecte.

Unicitate. Fiecare proiect conţine elemente care îl fac unic.

Conflict. Realizarea unui proiect presupune utilizarea unor resurse umane şi materiale utilizate deja în cadrul departamentelor funcţionale ale organizaţiei; foarte adesea, proiectul concurează proiecte sau acţiuni similare propuse sau derulate de alte organizaţii.

Obiectivele specifice ale Strategiei de Dezvoltare Economică și Socială a Comunei Mihai Eminescu în perioada 2014 – 2020 identificate sunt:

1 Dezvoltarea echilibrată a infrastructurii, coordonată cu implementarea sistemelor adecvate de management al capitalului natural şi de prevenire şi gestionare a riscurilor naturale.

2.Gestionarea eco-eficientă a consumului de resurse şi valorificarea maximală a acestora prin promovarea unor practici de consum şi producţie care să permită o creştere economică sustenabilă pe termen lung şi crearea de noi locuri de muncă.

3.Dezvoltarea sectorului educațional, promovarea educației formale și non-formale și a unui stil de viață sănătos.

4.Crearea condiţiilor pentru o piaţă a muncii flexibilă, în care oferta de muncă este adaptată permanent cerinţelor angajatorilor și promovarea accesului egal la servicii sociale și de sănătate de calitate.

5. Promovarea și valorificarea resurselor turistice ale comunei Mihai Eminescu.

6. Dezvoltarea capacității administrative la nivelul comunei Mihai Eminescu.

7.Creșterea gradului de acces și utilizare a tehnologiilor informației și comunicării la nivelul comunei Mihai Eminescu.

8.Dezvoltarea infrastructurii culturale și valorificarea moștenirii culturale și istorice existente la nivelul comunei Mihai Eminescu.

9.Îmbunătățirea continuă a relațiilor internaționale si dezvoltarea parteneriatelor intra- și inter-regionale.

CAPITOLUL III. PORTOFOLIUL DE PROIECTE AL COMUNEI MIHAI EMINESCU

Proiectul nr. 1	**Alimentare cu apă a localităților Cătămărăști Deal, Ipotești, Cucorani, Cătămărăști Vale, comuna MIhai Eminescu, județul Botoșani**
Descrierea proiectului	Alimentare cu apă a localităților Cătămărăști Deal, Ipotești, Cucorani, Cătămărăști Vale, comuna MIhai Eminescu, județul Botoșani
Scopul proiectului	Protejarea mediului și facilitarea accesului populației la apă potabilă
Problema existentă	Accesul dificil al populației la apă potabilă
Studii existente	
Valoare estimată	7.494.631 lei cu TVA
Posibile surse de finanțare	Buget de stat Credit intern Buget local
Perioada estimată de implementare	2008-2016

Proiectul nr. 2	**Construire bază sportivă, comuna Mihai Eminescu, județul Botoșani**
Descrierea proiectului	Construire bază sportivă, comuna Mihai Eminescu, județul Botoșani
Scopul proiectului	Îmbunătățirea condițiilor de trai
Problema existentă	Spații neadecvate pentru defășurarea activităților sportive
Studii existente	
Valoare estimată	
Posibile surse de finanțare	OG 7 Fond de rezervă Buget local
Perioada estimată de implementare	2013 - 2014

Proiectul nr. 3	**Modernizare drumuri sătești (Stâncești, Cervicești, Cătămărăști Deal) și Refacere trotuar DN 29B 3+067-4+672, comuna Mihai Eminescu, județul Botoșani**
Descrierea proiectului	Modernizare dumuri sătești (Stâncești, Cervicești, Cătămărăști Deal) și Refacere trotuar DN 29B 3+067-4+672, comuna Mihai Eminescu, județul Botoșani
Scopul proiectului	Asigurarea unor condiții adecvate de trafic atât pentru mijloacele de transport cât și pentru pietoni
Problema existentă	Desfășurarea în condiții neadecvate a traficului pe drumurile sătești
Studii existente	-
Valoare estimată	3.352.247,57 lei cu TVA
Posibile surse de finanțare	Buget local Credit intern
Perioada estimată de implementare	2014 - 2015

Proiectul nr. 4	**Înfiinţare sistem de distribuţie gaze naturale în comuna Mihai Eminescu, judeţul Botoşani**
Descrierea proiectului	Înfiinţare sistem de distribuţie gaze naturale în comuna Mihai Eminescu, judeţul Botoşani
Scopul proiectului	Facilitarea accesului populaţiei la o reţea de gaze naturale
Problema existentă	Costuri ridicate în folosirea gazelor naturale
Studii existente	SF
Valoare estimată	11.965.943 lei cu TVA
Posibile surse de finanţare	Buget local Buget de stat Fonduri europene
Perioada estimată de implementare	2014 -2020

Proiectul nr. 5	**Construire sală de sport în localitatea Ipotești, comuna Mihai Eminescu, județul Botoșani**
Descrierea proiectului	Construire sală de sport în localitatea Ipotești, comuna Mihai Eminescu, județul Botoșani
Scopul proiectului	Facilitarea desfășurării de activități sportive într-un spațiu acoperit
Problema existentă	Lipsa unui spațiu adecvat pentru desfășurarea de activități sportive
Studii existente	SF
Valoare estimată	10.549.050 lei cu TVA
Posibile surse de finanțare	Fonduri europene Buget local Buget de stat
Perioada estimată de implementare	2014 -2020

Proiectul nr. 6	**Reparații cămine culturale din satele comunei Mihai Eminescu, județul Botoșani**
Descrierea proiectului	Reparații cămine culturale din satele comunei Mihai Eminescu, județul Botoșani
Scopul proiectului	Realizarea unor lucrări de reparații a căminelor culturale din satele componente ale comunei Mihai Eminescu
Problema existentă	Degradarea construcțiilor
Studii existente	SF
Valoare estimată	600.000 lei cu TVA
Posibile surse de finanțare	Buget local Fonduri europene Buget de stat
Perioada estimată de implementare	2014-2020

Proiectul nr. 7	**Construire grădiniță sat Stâncești, comuna Mihai Eminescu, județul Botoșani**
Descrierea proiectului	Construire grădiniță sat Stâncești, comuna Mihai Eminescu, județul Botoșani
Scopul proiectului	Îmbunătățirea condițiilor de învățare a preșcolarilor
Problema existentă	Desfășurarea cu greutate a procesului de educare a preșcolarilor
Studii existente	SF
Valoare estimată	852.855 lei cu TVA
Posibile surse de finanțare	Banca Mondială Buget local
Perioada estimată de implementare	2014 -2020

Proiectul nr. 8	**Construire grădiniță sat Cătămărăști Deal, comuna Mihai Eminescu, județul Botoșani**
Descrierea proiectului	Construire grădiniță sat Cătămărăști Deal, comuna Mihai Eminescu, județul Botoșani
Scopul proiectului	Îmbunătățirea condițiilor de învățare a preșcolarilor
Problema existentă	Desfășurarea cu greutate a procesului de educare a preșcolarilor
Studii existente	SF
Valoare estimată	860.204 lei cu TVA
Posibile surse de finanțare	Banca Mondială Buget local
Perioada estimată de implementare	2014 -2020

Proiectul nr. 9	**Amenajare teren de fotbal cu gazon sintetic în satele Cătămărăști Deal, Cătămărăști Vale și Stâncești, comuna Mihai Eminesc, județul Botoșani**
Descrierea proiectului	Amenajare teren de fotbal cu gazon sintetic în satele Cătămărăști Deal, Cătămărăști Vale și Stâncești, comuna Mihai Eminesc, județul Botoșani
Scopul proiectului	Realizarea unor terenuri de fotbal cu gazon sintetic care să reziste la condiții climatice dificile și să aibă costuri reduse de întreținere
Problema existentă	Lipsa unor terenuri de fotbal adecvate
Studii existente	SF
Valoare estimată	1.139.541 lei cu TVA
Posibile surse de finanțare	Fonduri europene Buget local Buget de stat
Perioada estimată de implementare	2014 - 2020

Proiectul nr. 10	**Extindere iluminat public în comuna Mihai Eminescu**
Descrierea proiectului	Extindere iluminat public în comuna Mihai Eminescu
Scopul proiectului	Asigurarea unui iluminat public pe o suprafaţă cât mai mare a comunei
Problema existentă	Desfăşurarea în condiţii periculoase a traficului pe timp de noapte
Studii existente	SF
Valoare estimată	450.000 lei cu TVA
Posibile surse de finanţare	Buget local Buget de stat
Perioada estimată de implementare	2014 - 2016

Proiectul nr. 11	**Reabilitare drumuri comunale DC 62 km 0+020-2+270 DN 29B Ipotești și DC 61 km 6+120 - 8+400 Manolești-Ipotești, comuna Mihai Eminescu, județul Botoșani**
Descrierea proiectului	Reabilitare drumuri comunale DC 62 km 0+020-2+270 DN 29B Ipotești și DC 61 km 6+120 - 8+400 Manolești-Ipotești, comuna Mihai Eminescu, județul Botoșani
Scopul proiectului	Reabilitarea unor drumuri comunale în vederea desfășurării în condiții mai bune a traficului rutier
Problema existentă	Drumurile comunale nu asigură în acest moment condiții bune de trafic
Studii existente	-
Valoare estimată	4.401.994 lei cu TVA
Posibile surse de finanțare	Programul Național de Dezvoltare Locală Buget local
Perioada estimată de implementare	2014 - 2020

Proiectul nr. 12	**Canalizare menajeră și stație de epurare localitățile Stâncești, Manolești Vale, comuna Mihai Eminescu, județul Botoșani**
Descrierea proiectului	Canalizare menajeră și stație de epurare localitățile Stâncești, Manolești Vale, comuna Mihai Eminescu, județul Botoșani
Scopul proiectului	Protejarea mediului înconjurător
Problema existentă	Poluarea apelor subterane
Studii existente	-
Valoare estimată	5.126.000 lei cu TVA
Posibile surse de finanțare	Programul Național de Dezvoltare Locală Buget local
Perioada estimată de implementare	2014 - 2020

Proiectul nr. 13	**Extindere sistem de alimentare cu apă localitățile Stâncești și Manolești Vale, comuna Mihai Eminescu, județul Botoșani**
Descrierea proiectului	Extindere sistem de alimentare cu apă localitățile Stâncești și Manolești Vale, comuna Mihai Eminescu, județul Botoșani
Scopul proiectului	Protejarea mediului și facilitarea accesului populației la apă potabilă
Problema existentă	Accesul dificil al populației la apă potabilă
Studii existente	-
Valoare estimată	4.133.180 lei cu TVA
Posibile surse de finanțare	Programul Național de Dezvoltare Locală Buget local
Perioada estimată de implementare	2014 - 2020

Proiectul nr. 14	**Modernizare drumuri comunale și sătești din comuna Mihai Eminescu, județul Botoșani**
Descrierea proiectului	Modernizarea dumurilor comunale și sătești, comuna Mihai Eminescu, județul Botoșani
Scopul proiectului	Reabilitarea unor drumuri comunale în vederea desfășurării în condiții mai bune a traficului rutier
Problema existentă	Drumurile comunale nu asigură în acest moment condiții bune de trafic
Studii existente	SF
Valoare estimată	5500 mii lei
Posibile surse de finanțare	Fonduri europene
Perioada estimată de implementare	2014-2020

Proiectul nr. 15	**Construcție, extindere rețea alimentare cu apă și apă uzată, comuna Mihai Eminescu, județul Botoșani**
Descrierea proiectului	Construcție, extindere rețea alimentare cu apă și apă uzată, comuna Mihai Eminescu, județul Botoșani
Scopul proiectului	Protejarea mediului și facilitarea accesului populației la apă potabilă
Problema existentă	Accesul dificil al populației la apă potabilă
Studii existente	SF
Valoare estimată	
Posibile surse de finanțare	Programul Național de Dezvoltare Rurală Buget local
Perioada estimată de implementare	2014 - 2020

Proiectul nr. 16	**Actualizare Plan urbanistic general și Regulament local de urbanism**
Descrierea proiectului	Actualizare Plan urbanistic general și Regulament local de urbanism
Scopul proiectului	Actualizarea PUG-ului și a RLU-ului pentru comuna Mihai Eminescu
Problema existentă	Modificările legislative apărute
Studii existente	
Valoare estimată	143.990 lei cu TVA
Posibile surse de finanțare	Buget local
Perioada estimată de implementare	2008 - 2015

Proiectul nr. 17	**Achiziție buldoexcavator, fonduri europene prin GAL**
Descrierea proiectului	Achiziție buldoexcavator, fonduri europene prin GAL
Scopul proiectului	Achiziția unui buldoexcavator _____
Problema existentă	Modificările legislative apărute
Studii existente	
Valoare estimată	437.825 lei cu TVA
Posibile surse de finanțare	Buget local
Perioada estimată de implementare	2018 - 2020

CAPITOLUL IV. PLANUL DE ACȚIUNE

Nr. Crt.	Direcția de dezvotlare	Proiect	Sursa de finanțare
1	Infrastructură	Alimentare cu apă a localităților Cătămărăști Deal, Ipotești, Cucorani, Cătămărăști Vale, comuna MIhai Eminescu, județul Botoșani	Buget de stat Credit intern Buget local
2	Infrastructură	Modernizare dumuri sătești (Stâncești, Cervicești, Cătămărăști Deal) și Refacere trotuar DN 29B 3+067-4+672, comuna Mihai Eminescu, județul Botoșani	Buget local Credit intern
3	Infrastructură	Înființare sistem de distribuție gaze naturale în comuna Mihai Eminescu, județul Botoșani	Buget local Buget de stat Fonduri europene
4	Infrastructură	Modernizare drumuri comunale și sătești din comuna Mihai Eminescu, județul Botoșani	Fonduri europene
5	Infrastructură	Reabilitare drumuri comunale DC 62 km 0+020-2+270 DN 29B Ipotești și DC 61 km	Programul Național de Dezvoltare Locală Buget local

		6+120 - 8+400 Manolești-Ipotești, comuna Mihai Eminescu, județul Botoșani	
6	Infrastructură	Extindere iluminat public în comuna Mihai Eminescu	Buget local Buget de stat
7	Infrastructură	Extindere sistem de alimentare cu apă localitățile Stâncești și Manolești Vale, comuna Mihai Eminescu, județul Botoșani	Programul Național de Dezvoltare Locală Buget local
8	Infrastructură	Construcție, extindere rețea alimentare cu apă și apă uzată, comuna Mihai Eminescu, județul Botoșani	Programul Național de Dezvoltare Rurală Buget local
9	Protecția mediului	Canalizare menajeră și stație de epurare localitățile Stâncești, Manolești Vale, comuna Mihai Eminescu, județul Botoșani	Programul Național de Dezvoltare Locală Buget local
10	Cultură, religie și recreere	Construire bază sportivă, comuna Mihai Eminescu, județul Botoșani	OG 7 Fond de rezervă Buget local
11	Cultură, religie și recreere	Construire sală de sport în localitatea Ipotești, comuna Mihai Eminescu, județul Botoșani	Fonduri europene Buget local Buget de stat

12	Cultură, religie și recreere	Reparații cămine culturale din satele comunei Mihai Eminescu, județul Botoșani	Buget local Fonduri europene Buget de stat
13	Cultură, religie și recreere	Amenajare teren de fotbal cu gazon sintetic în satele Cătămărăști Deal, Cătămărăști Vale și Stâncești, comuna Mihai Eminesc, județul Botoșani	Fonduri europene Buget local Buget de stat
14	Învățământ	Construire grădiniță sat Stâncești, comuna Mihai Eminescu, județul Botoșani	Banca Mondială Buget local
15	Învățământ	Construire grădiniță sat Cătămărăști Deal, comuna Mihai Eminescu, județul Botoșani	Banca Mondială Buget local
16	Dezvoltare locală	Actualizare Plan urbanistic general și Regulament local de urbanism	Buget local

SECŢIUNEA D. COERENŢA CU POLITICILE JUDEŢENE, NAŢIONALE ŞI EUROPENE

CAPITOLUL I. CORESPONDENŢA CU POLITICILE COMUNITARE ŞI DOMENIILE DE INTERVENŢIE ALE FONDURILOR STRUCTURALE ŞI DE COEZIUNE ALE UNIUNII EUROPENE

I.1. Fondul European de Dezvoltare Regională

Definiție fond	Corelarea Planului de Acțiune al Strategiei cu domeniiile de intervenție
Este fond structural destinat promovării coeziunii economico-sociale și care are ca obiectiv înlăturarea dezechilibrelor prin dezvoltarea/conversia regiunilor. FEDR finanțează investițiile productive, investițiile în infrastructura de transport, educație, sănătate, telecomunicații, energie, protecția mediului, întărirea parteneriatului public - privat.	Infrastructură Protecția mediului Susținerea economiei locale

I.2.Fondul Social European

Definiție fond	Corelarea Planului de Acțiune al Strategiei cu domeniiile de intervenție
Este fond structural, destinat prevenirii și combaterii șomajului și promovării integrării sociale, sprijind implementarea Strategiei Europene pentru Ocupare. FSE finanțează îmbunătățirea învățământului profesional, a educației, consilierii, politicilor active pe piața muncii pentru combaterea șomajului, promovarea oportunităților egale, promovarea unei forțe de muncă flexibile	Asistență socială

I.4.Fondul European pentru Agricultură și Dezvoltare Durabilă

Definiție fond	Corelarea Planului de Acțiune al Strategiei cu domeniiile de intervenție
Este fond complementar, ce oferă asistenţă în domeniul dezvoltării comunităţilor din mediul rural şi periurban. FEADR finanţează activităţi ce au ca scop creşterea competitivităţii agricole şi forestiere, de management agricol şi de mediu, de îmbunătăţire a calităţii vieţii şi diversificarea activităţilor economice în perimetrele ce variază de la zone rurale cu populaţie redusă până la	Cultură, Recreere și Religie

zonele rurale periurbane	

CAPITOLUL II. CONTRIBUŢIA LA OBIECTIVELE ORIZONTALE

II.1. DEZVOLTAREA DURABILĂ

Dezvoltarea durabilă este urmărită în toate acţiunile prevăzute în Strategie pentru că protejarea mediului înconjurător reprezintă o problemă fundamentală. Acţiunile prevăzute a fi implementate conform prezentei Strategii au o contribuţie semnificativă la dezvoltarea durabilă a comunei Mihai Eminescu şi a Regiunii de Dezvoltare Nord-Est, din care face parte. În primul rând, o infrastructură mai bună de transport contribuie la o raţionalizare/fluidizare a traficului.

Prin sprijinirea retehnologizării liniilor de producţie a microîntreprinderilor şi start-up-urilor, se stimulează utilizarea pe o scară din ce în ce mai largă a tehnologiilor nepoluante ce vor duce pe termen lung la reducerea emisiilor de noxe. Acţiunile de reabilitare a centrelor rurale/urbane sprijină dezvoltarea unor spaţii curate şi estetice. De asemenea, vor fi luate măsuri de reducere a efectelor investiţiilor realizate asupra mediului.

Un element important al dezvoltării durabile îl reprezintă asigurarea eficienţei energetice şi utilizarea durabilă a energiei. Toate operaţiunile care se adresează reabilitării clădirilor vor lua în considerare eficienţa energetică şi, acolo unde este posibil, utilizarea energiei durabile va reprezenta un criteriu pentru selecţia şi prioritizarea proiectelor.

II.2. OPORTUNITĂŢI EGALE

Legislaţia română, în concordanţă cu legislaţia europeană în domeniu, garantează cetăţenilor drepturi egale de a participa, fără discriminare, la viaţa economică şi socială.

În conformitate cu art. 16 din Regulamentul Consiliului nr. 1083/2006 privind prevederile generale pentru Fondul European de Dezvoltare Regională, Fondul Social European şi Fondul de Coeziune, principiul egalităţii de şanse trebuie respectat pe tot

parcursul implementării fondurilor structurale şi de coeziune, atât în faza de programare cât şi în faza de implementare a programelor operaţionale.

Strategia de Dezvoltare Economică și Socială a comunei Mihai Eminescu, prin toate programele şi proiectele de dezvoltare propuse, respectă principiul egalităţii de şanse şi al nediscriminării. Astfel, inițiatorii proiectelor vor lua măsurile necesare pentru a asigura accesibilitatea beneficiarilor finali, fără discriminare pe criterii de sex, rasă, origine etnică, religie, vârstă, dizabilităţi sau orientare sexuală.

În ceea ce priveşte egalitatea de şanse între femei şi bărbaţi, Strategia urmăreşte, pe baza indicatorilor de gen şi în conformitate cu Strategia naţională în domeniul egalităţii de şanse între femei şi bărbaţi :

- Asigurarea participării echilibrate a femeilor şi bărbaţilor pe piaţa muncii;
- Asigurarea egalităţii de şanse în educaţie şi formare profesională;
- Încurajarea femeilor antreprenori;
- Reconcilierea vieţii profesionale cu viaţa de familie;
- Asigurarea participării echilibrate a femeilor şi bărbaţilor în procesul decizional.

De asemenea, Strategia are în vedere la stabilirea componenţei echipei de coordonare pentru implementarea, monitorizarea şi evaluarea Strategiei o participare echilibrată a femeilor şi bărbaţilor, precum şi implicarea instituţiilor guvernamentale şi a ONG-urilor de profil.

Strategia acordă o atenţie specială grupurilor sociale defavorizate prin includerea unor măsuri de reabilitare şi modernizare a centrelor sociale. De asemenea, Strategia acordă atenţie problemelor de şomaj din rândul tinerilor şi se adresează nevoilor specifice ale acestui grup prin îmbunătăţirea infrastructurii școlare şi pentru educaţie continuă pentru a favoriza obţinerea unor rezultate educaţionale mai bune, prin măsurile propuse.

II.3. SOCIETATEA INFORMAȚIONALĂ

În cadrul Strategiei au fost propuse proiecte de investiţii pentru modernizarea şcolilor folosind printre altele conectarea la internet şi dotarea cu echipamente IT a instituţiilor de învăţământ în şcoli. Acest tip de intervenţii va genera premisele pentru creşterea utilizării tehnologiei informaţiei şi comunicaţiilor în educaţie şi pregătire

profesională iniţială şi sprijinirea dezvoltării şi diversificării ofertei educaţionale şi a pregătirii profesionale iniţiale, inclusiv extinderea reţelei privind tehnologia informaţiei şi comunicaţiilor în şcoli. Aceste proiecte vor completa acţiunile întreprinse în această privinţă. Programul de formare profesională pentru funcţionarii publici şi personalul contractual din cadrul autorităţilor publice locale va include un modul privind tehnologia informaţiei şi comunicaţiilor, având ca scop dezvoltarea competenţelor digitale şi a abilităţii de a folosi tehnologia informaţiei şi comunicaţiilor în activităţile curente în vederea sprijinirii dezvoltării societăţii informaţionale în comuna Mihai Eminescu.

CAPITOLUL III. CORELAREA CU ALTE PLANURI ŞI STRATEGII

Euroregiunea "Prutul de Sus" a fost constituită în anul 2000 şi cuprinde următoarele unităţi administrativ – teritoriale: judeţele Botoşani şi Suceava din România, raioanele Briceni, Edineţ, Făleşti, Glodeni, Ocniţa, Rîşcani şi municipiul Bălţi din Republica Moldova, regiunile Cernăuţi şi Ivano-Frankivsk din Ucraina.

Scopul pentru care a fost creată Euroregiunea este lărgirea legăturilor subregionale existente, favorizarea colaborării transfrontaliere a administraţiilor publice locale, instituţiilor, agenţilor economici, organizaţiilor neguvernamentale şi persoanelor fizice în domeniile: economic, învăţământ, ştiinţă, cultură şi sport, dezvoltarea noilor mecanisme de colaborare subregională, precum şi asigurarea dezvoltării durabile a Euroregiunii, în cadrul integrării în procesul general european contemporan.

În desfăşurarea colaborării transfrontaliere, un rol important revine Consulatelor Generale ale României la Cernăuţi şi Ucrainei la Suceava, precum şi Camerelor de Comerţ şi Industrie a judeţului Suceava la Cernăuţi şi a Regiunii Cernăuţi la Suceava, prin care se derulează diverse activităţi reciproc avantajoase.

Activitatea în cadrul Euroregiunii „Prutul de Sus" se realizează nemijlocit prin cele patru Comisii de lucru, în componenţa cărora intră câte un reprezentant al fiecărei unităţi administrativ – teritoriale, componentă a euroregiunii şi anume:

1. Comisia de lucru pe probleme ale economiei, infrastructurii şi turismului;
2. Comisia de lucru pe probleme ale securităţii ecologice, protecţiei mediului, dezvoltării durabile a regiunii şi activităţii Euroregiunii;
3. Comisia de lucru în probleme ale ştiinţei, învăţământului, culturii, ocrotirii sănătăţii, tineretului şi sportului;
4. Comisia de lucru în problemele dezvoltării relaţiilor interregionale şi interetnice.

Comisiile sunt coordonate de Secretariatul Consiliului Euroregiunii „Prutul de Sus", iar conducerea şi sediul acestora sunt deţinute, prin rotaţie anuală, de fiecare dintre membrii Consiliului Euroregiunii.

Partenerul european asociat al Euroregiunii „Prutul de Sus" este Pământul Federal Karintia (Austria).

SECȚIUNEA E. EVALUAREA ŞI MONITORIZAREA STRATEGIEI

Pentru a urmări gradul de îndeplinire a obiectivelor stabilite în cadrul Strategiei de dezvoltare economică și socială a comunei Mihai Eminescu 2014-2020, este necesară o monitorizare permanentă și o evaluare a rezultatelor activităților întreprinse.

Portofoliul de proiecte este stabilit pentru o perioadă de șase ani, ceea ce presupune că obiectivele stabilite vor fi atinse treptat, în funcție de priorități, pe baza unui Plan de acțiune anual.

Evaluarea Portofoliului de proiecte se va face prin intermediul unor indicatori, iar monitorizarea prin întocmirea de rapoarte anuale.

Implementarea strategiei se bazează în mod esenţial pe responsabilizare. În acest sens, monitorizarea şi evaluarea strategiei se va realiza la nivelul aparatului propriu al primarului comunei Mihai Eminescu.

Astfel, prin Dispoziţie a Primarului comunei Mihai Eminescu se va constitui Grupul de monitorizare şi evaluare, compus din 6 membri, sub coordonarea unui preşedinte.

Cei 6 membri vor face parte din aparatul de specialitate al consiliului local şi vor proveni din compartimentele care au legătură cu prioritățile stabilite în cadrul strategiei respectiv:

- Compartiment Juridic
- Compartiment Finanțe - Contabilitate
- Compartiment Urbanism
- Compartiment Registrul Agricol
- Compartiment Cultură
- Compartiment Asistență Socială și Autoritate Tutelară

Atribuţiile propuse pentru Grupul de monitorizare şi evaluare:

- Asigurarea legăturilor cu structurile județene, agenţii economici, organizaţiile neguvernamentale, etc;

- Culegerea de rapoarte cu privire la stadiul implementării proiectelor cuprinse în strategie;
- Identificarea proiectelor implementate la nivelul comunei, care contribuie la îndeplinirea obiectivelor şi care nu au putut fi nominalizate în strategie;
- Implicare în stabilirea de măsuri pentru obţinerea de finanţare pentru acele proiecte care nu au obţinut finanţare în cel puţin trei ani de la începerea implementării strategiei;

După aprobarea Strategiei de dezvoltare economică şi socială a comunei Mihai Eminescu în şedinţă de consiliu local, se va adopta, prin dispoziţie de primar, Regulamentul de Organizare şi Funcţionare a Grupului de monitorizare şi evaluare, care va include în mod obligatoriu:

- Principiile de organizare şi funcţionare;
- Obiectivele şi atribuţiile;
- Componenţa Grupului de monitorizare şi evaluare;
- Definirea procedurilor de lucru.

SECŢIUNEA F. EVALUAREA DE MEDIU

Implementarea Strategiei de Dezvoltare Economică şi Socială a comunei Mihai Eminescu se dovedeşte a fi necesară pentru asigurarea unei viziuni integrate privind dezvoltarea durabilă a comunei, potenţialele efecte negative putând fi preîntâmpinate atât prin programul de monitorizare a acestora, dar şi prin considerarea recomandărilor prevăzute în raportul de mediu, rezultate în urma evaluării de mediu.

În urma evaluării de mediu a Strategiei nu s-au constatat efecte negative asupra mediului şi a sănătăţii umane astfel recomandările evaluatorilor de mediu sunt:

Recomandări cadru pentru componenta de mediu apă:

- Realizarea măsurilor impuse prin Tratatul de aderare - Capitolul 22 Mediu pentru factorul de mediu apă şi anume realizarea lucrărilor de alimentare cu apă potabilă şi canalizare - epurare ape uzate pentru toate localităţile cu peste 2000 locuitori;
- Extinderea şi modernizarea sistemelor de alimentare cu apă existente;
- Realizarea măsurilor impuse prin planurile de conformare/acţiune şi programele pentru conformare pentru agenţi economici, autorităţi publice locale care le deţin;
- Eliminarea tuturor evacuărilor necontrolate de ape uzate provenite de la operatorii economici cât şi de la gospodăriile particulare;
- Eliminarea puţurilor absorbante de la gospodăriile particulare şi amenajarea de platforme impermeabilizate conforme pentru depozitarea dejecţiilor provenite de la animale;
- Întocmirea planurilor de acţiune împotriva poluării cu nitraţi pentru zonele vulnerabile
- Închiderea fântânilor din zonele unde calitatea apei nu este corespunzătoare şi reprezintă un pericol pentru sănătatea populaţiei;
- Împrejmuirea perimetrelor de protecţie severă pentru sursele de alimentare cu apă şi marcarea perimetrelor hidrogeologice;
- Eliminarea depozitărilor de deşeuri de pe malurile apelor de suprafaţă;
- Realizarea de lucrări de gospodărire a apelor în zonele inundabile;
- Execuţia de lucrări de amenajare a torenţilor.

Recomandări cadru pentru componenta de mediu aer:

- Realizarea măsurilor din planurile de acţiune pentru factorul de mediu aer ale unităţilor IPPC şi a instalaţiilor mari de ardere inclusiv a fermelor de păsări şi de animale cu respectarea termenelor impuse prin acestea cât şi prin Tratatul de Aderare cap 22 mediu;
- Gestionarea calităţii aerului în conformitate cu legislaţia în vigoare;
- Modernizarea, reabilitarea drumurilor existente pentru reducerea emisiilor de pulberi;
- Dezvoltarea pistelor pentru biciclişti;
- Realizarea izolării termice pentru locuinţe;
- Asigurarea agentului termic pentru locuinţe, instituţii publice cu ajutorul resurselor de energie regenerabile;
- Dezvoltarea activităţilor de producere a energiei din resurse regenerabile;
- Dezvoltarea de spaţii verzi;
- Împrejmuirea zonelor industriale, a staţiilor de epurare, a depozitelor de deşeuri (care se vor construi sau cele neconforme care s-au închis sau se vor închide) cu perdele verzi de protecţie;
- Dezvoltarea de platforme amenajate conforme de depozitare a dejecţiilor de la păsări şi animale.

Recomandări cadru pentru componenta de mediu sol şi gestiunea deşeurilor:

- Îmbunătăţirea sistemului de management al deşeurilor prin măsurile propuse prin proiectul Sistem de management integrat al deşeurilor în judeţul Botoșani va duce la creşterea gradului de salubritate a judeţului Botoșani și implicit a comunei Mihai Eminescu;
- Realizarea investiţiilor propuse în privința deşeurilor;
- Găsirea de soluţii alternative de eliminare a deşeurilor cu producerea de energie;
- Ecologizarea locurilor de depunere a deşeurilor neconforme;

- Respectarea termenelor impuse prin Capitolul 22 Mediu din Tratatul de Aderare – secţiunea deşeuri;
- Implementarea unor instrumente economice locale a căror aplicare să stimuleze activitatea de reciclare şi reutilizare a deşeurilor;
- Investigarea solurilor potenţial contaminate istoric şi reconstrucţia ecologică a acestora;
- Realizarea de platforme amenajate conforme pentru depozitarea dejecţiilor provenite de la animale iar în cazul în care nu există această posibilitate, se va impune ca la toate adăposturile de animale din gospodăriile particulare să existe platforme amenajate conforme pentru depozitarea dejecţiilor;
- Implementarea prevederilor codului celor mai bune practici agricole;
- Implementarea conceptului de agricultură ecologică şi practicarea acesteia;
- Eliminarea depozitărilor neconforme de deşeuri;
- Aplicarea de procedee tehnice, hidroameliorative, pedoameliorative şi agroameliorative, pentru îmbunătăţirea radicală şi durabilă a solurilor neproductive sau slab productive prin eliminarea factorilor care limitează fertilitatea acestuia;
- Realizarea de studii pedologice şi agrochimice pe solurile care au fost sau care urmează să fie fertilizate cu dejecţii provenite de la păsări şi animale.

Recomandări cadru pentru păduri, zone naturale şi arii protejate

Pentru protecţia ariilor naturale se propun următoarele:

- realizarea şi avizarea planurilor de management cu respectarea prevederilor acestora;
- pentru proiectele noi care se prevăd a se construi în interiorul sau vecinătatea ariilor naturale protejate se vor face studii de evaluare adecvată a proiectelor pentru stabilirea exactă a condiţiilor de realizare a acestora;
- se vor lua măsuri suplimentare de protecţie a faunei şi florei pentru activităţile existente în interiorul sau în vecinătatea ariilor protejate;
- se vor face acţiuni de informare şi conştientizare a populaţiei şi în special în şcoli cu privire la importanţa ariilor naturale protejate.

Pentru fondul forestier:

- asigurarea integrităţii fondului forestier naţional, în condiţiile şi cu respectarea situaţiei rezultate în urma schimbării formei de proprietate a acestuia;
- reconstrucţia ecologică a pădurilor deteriorate structural de factori naturali şi antropici;
- menţinerea volumului recoltelor anuale de lemn la nivelul posibilităţilor pădurilor;
- conservarea biodiversităţii şi asigurarea stabilităţii, sănătăţii şi polifuncţionalităţii pădurilor.

Pentru spaţiile verzi:

- se va întocmi Registrul de spaţii verzi şi se vor amenaja spaţii verzi suplimentare;

LISTĂ ACRONIME ŞI ABREVIERI

ADR - Agenţia de Dezvoltare Regională

AJOFM - Agenția Județeană pentru Ocuparea Forței de Muncă

AM - Autoritatea de Management

ANRSCUP - Autoritatea Națională de Reglementare a Serviciilor Comunitare de Utilitate Publică

APM - Agenția pentru protecția mediului

ARDDZI - Agenția Română pentru Dezvoltarea Durabilă a Zonelor Industriale

ARPM - Agenția Regională pentru Protecția Mediului

AT - AsistențăTehnică

BERD Banca Europeană pentru Reconstrucţie şi Dezvoltare

C&D - Cercetare & Dezvoltare

CAEN REV 1- Clasificarea activităților din economia națională, ediție revizuită în 2002

CAEN REV 2 - Clasificarea activităților din economia națională, ediție revizuită în 2008

CBC - Cooperare Transfrontalieră

CCE - Creșterea Competitivității Economice

CDI - Cercetare, Dezvoltare, Inovare

CE - Comisia Europeană

CEE - Ţările din Centrul şi Estul Europei

CEEPUS - Program al CE, Programul regional de mobilităţi academice care se derulează în Europa Centrală şi de Est (Central European Exchange Program for University Studies)

CES - Coeziune Economică şi Socială

CJ - Consiliu Județean

CL - Consiliu Local

CMA - Concentrația Maxim Admisibilă

CNP - Comisia Națională de Prognoză

CNSR - Cadrul Naţional Strategic de Referinţă

CRRN - Centrul de Recuperare și Reabilitare Neuropsihiatrică

DADR - Direcția pentru Agricultură și Dezvoltare Rurală

DA - Deșeuri din ambalaje

DC - Drum Comunal

DCA - Dezvoltarea Capacității Administrative

DCI - Document Cadru de Implementare

DEEE - Deşeuri provenite de la echipamentele electrice şi electronice

DGASPC - Direcția Generală de Asistență Socială și Protecția Copilului

DGFP - Direcția Generală a Finanțelor Publice

DJ - Drum Județean

DJS - Direcția Județeană de Statistică

DN - Drum Național

DRU - Dezvoltarea Resurselor Umane

DSP - Direcția de Sănătate Publică

ECDL - Permisul european de conducere a computerului (European Computer Driving Licence)

EMEP - Programul European de Monitorizare și Evaluare a factorilor de mediu (European Monitoring and Evaluation Programme)

EQUAL - Program al CE privind egalitatea de șanse pe piața muncii

EUR - Euro

FC - Fondul de coeziune

FEADR - Fondul European Agricol pentru Dezvoltare Rurală

FEDR - Fondul European pentru Dezvoltare Regională

FEGA - Fondul European de Garantare Agricolă

FEOGA - Fondul European de Orientare şi Garantare Agricolă

FEP - Fondul European pentru Pescuit

FS - Fonduri Structurale

FSE - Fondul Social European

GAL - Grup de Acțiune Locală

GRUNTDVIG - Program al CE, privind educația adulților și alte trasee educaționale

HG - Hotărâre de Guvern

ICPA - Institutul de Cercetări pentru Pedologie și Agrochimie

IEVP (ENPI) - Instrumentul European de Vecinătate şi Parteneriat

IMM - Întreprinderi Mici şi Mijlocii

INS - Institutul Naţional pentru Statistică

INTERREG - Program al CE de cooperare interregională

IPA - Instrumentul de Asistenţă pentru Pre-aderare

ISJ - Inspectoratul Școlar Județean

ISPA - Instrumentul Structural de Preaderare

ISU - Inspectoratul pentru Situații de Urgență

JEAN MONNET - Program al CE privind învățarea pe tot parcursul vieții având drept scop stimularea învățării, cercetării și reflecției în domeniul studiilor de integrare europeană

LEADER - Axa 4 a PNDR, Legături între Acţiunile de Dezvoltare a Economiei Rurale („Liaison Entre Actions de Développement de l'Économie Rurale")

LEONARDO DA VINCI - Program al CE privind învățarea pe tot parcursul vieții

MApN - Ministerul Apărării Naționale

MECTS - Ministerul Educaţiei, Cercetării, Tineretului şi Sportului

NUTS - Nomenclatorul Unităţilor Statistice Teritoriale

OSPA - Oficiul de Studii Pedologice și Agrochimice

OI - Organism Intermediar

ONG - Organizaţie Non-Guvernamentală

ORC - Oficiul Registrului Comerțului

OUG - Ordonanță de Urgență

PAC -Politica Agricolă Comună

PAPI - Punct de Acces Public la Informație

PATJ - Plan de Amenajare a Teritoriului Județean

PATN - Planul de Amenjare a Teritoriului Național

PC - Calculator (Personal Computer)

PCP - Politica Comună de Pescuit

PDR - Planul de Dezvoltare Regională

PIB - Produsul Intern Brut

PIBR - Produsul Intern Brut Regional

PLAOIS - Planul Local de Acțiune pentru Ocuparea Forței de Muncă şi Incluziune Socială

PND - Planul Naţional de Dezvoltare

PNDI - Programul Național de Dezvoltare a Infrastructurii

PNDR - Planul Naţional de Dezvoltare Rurală

PO - Programul Operaţional

POR - Programul Operaţional Regional

POS - Programul Operaţional Sectorial

PRAI - Planul Regional de Acţiune pentru Dezvoltarea Învăţământului Profesional şi Tehnic

PRAT - Planul Regional de Acţiune pentru Turism

PUG - Plan Urbanistic General

PUZ - Plan Urbanistic Zonal

SA - Societate pe Acțiuni

SAPARD - Programul Special de Aderare pentru Agricultură şi Dezvoltare Rurală

SC - Societate comercială

SGA - Serviciul de Gospodărire a Apelor

SMURD - Serviciu Mobil de Urgenţă, Reanimare şi Descarcerare

SRL - Societate cu răspundere limitată

SWOT - Puncte tari, puncte slabe, oportunităţi şi ameninţări

TIC - Tehnologii Informaţionale şi Comunicaţii

UAT - Unități Administrativ-Teritoriale

UE - Uniunea Europeană

UNESCO - Organizaţia Naţiunilor Unite pentru Educaţie, Ştiinţă şi Cultură

URBAN - Program al CE privind dezvoltarea urbană

BIBLIOGRAFIE

Documente strategice de nivel european, național, regional și local:

- European Commission, DG Agriculture and Rural Development - The Rural Development Policy 2007 - 2013, Factsheet, Bruxelles, 2007
- Orientările strategice de coeziune 2007-2013
- Strategia de creștere economicăa Uniunii Europene - Europa 2020
- Strategia de Dezvoltare Durabilă a Uniunii Europene
- Strategia Lisabona
- Planul Naţional de Dezvoltare 2007 – 2013
- Planul de Amenajare a Teritoriului Național
- Planul Naţional de Dezvoltare 2007-2013
- Planul Naţional de Dezvoltare Rurală 2007-2013
- Programele Operaţionale Sectoriale: Dezvoltarea Resurselor Umane, Mediu, Creşterea Competitivităţii Economice, Dezvoltarea Capacităţii Administrative, Transport
- Programul de Cooperare Transfrontalieră cu Republica Moldova şi Ucraina
- Programul Naţional pentru Dezvoltare Rurală 2007-2013
- Programul Operaţional Interregional
- Programul Operaţional Regional
- Programul Operaţional Transnaţional (SEE)
- Planul de dezvoltare regionalăal Regiunii Nord-Est, 2007 – 2013
- Planul Regional de Acţiune pentru Dezvoltarea Învăţământului Profesional şi Tehnic Nord-Est 2007- 2013
- Planul Regional de Acţiune pentru Turism Nord-Est 2008-2013

Alte surse:

- Strategia de dezvoltare economică și socială a județului Botoșani 2014 - 2020
- http://ro.wikipedia.org/

ANEXE